

P4 Spółka z o.o.
ul. Taśmowa 7
02-677 Warszawa

adres do korespondencji:

P4 Spółka z o.o.
ul. Murckowska 14
40-265 Katowice

Katowice, dnia 05.06.2020 roku

STAROSTWO POWIATOWE W STAŁOWEJ WOLI
WPLYNĘŁO
Kancelaria Ogólna

Wpływ dnia: 08-06-2020

Określenie zastrzeżeń
data i podpis OŚC 9.06.2020

Nr 20994 il. załączników 4-
podpis MUSH.

Starosta Miasta Stalowa Wola

OŚC MKK 09.06.2020

Dotyczy: zgłoszenia instalacji wytwarzającej pola elektromagnetyczne – stacja bazowa telefonii komórkowej operatora P4 Spółka z o.o. nr STW3901A, 37-450 Stalowa Wola, Jana Pawła II 2a, gm. Stalowa Wola, pow. stalowowolski

**Wniosek o priorytetowe rozpoznanie sprawy
wobec konieczności usprawnienia działania sieci telekomunikacyjnej w związku
z zapobieganiem, przeciwdziałaniem i zwalczaniem COVID-19**

Działając w imieniu spółki P4 Spółka z ograniczoną odpowiedzialnością z siedzibą w Warszawie, powołując się na pełnomocnictwo załączone do akt, niniejszym **wnoszę o priorytetowe załatwienie sprawy** z dokonanego przez Spółkę w dniu 05.06.2020 zgłoszenia instalacji wytwarzającej pola elektromagnetyczne – stacji bazowej telefonii komórkowej nr **STW3901A**, zlokalizowanej: **, 37-450 Stalowa Wola, Jana Pawła II 2a, gm. Stalowa Wola, pow. stalowowolski, w szczególności zaś o niezwłoczne rozpoznanie w/w zgłoszenia i wydanie, na podstawie przepisu art. 152 ust. 4b ustawy z dnia 27 kwietnia 2001r. – Prawo ochrony środowiska, zaświadczenia o braku podstaw do wniesienia sprzeciwu.**

Pragnę wyjaśnić, iż pismem z dnia 17 marca 2020 roku (nr znaku DT-WUKE.441.2.2020) Minister Cyfryzacji wystąpił do przedsiębiorców telekomunikacyjnych z prośbą o zapewnienie niezawodności funkcjonowania sieci, wskazując, że „zapewnienie ciągłości usług wszystkim użytkownikom, w związku ze szczególną sytuacją zagrożenia epidemicznego, jest w tej chwili zadaniem priorytetowym”. Z podobnymi pismami, wskazującymi na kluczowe znaczenie usług telekomunikacji elektronicznej dla funkcjonowania państwa i obywateli, wystąpili Prezes Urzędu Komunikacji Elektronicznej (nr znaku DB.WSO.0450.4.2020.7 oraz nr DT.ZGN.6001.1.2020.1) oraz Przewodniczący Komisji Nadzoru Finansowego (nr znaku PIT-PITS.072.2.2020). W szczególności wskazano na potrzebę podjęcia natychmiastowych działań zmierzających do zagwarantowania „priorytetu dla obsługi instytucji finansowych, rozumianych jako zapewnienie bezwzględnej maksymalnej dostępności oraz ciągłości działania, w tym w szczególności dla połączeń sieci Internet lub GPRS wykorzystywanych przez terminale POS; wiadomości SMS wykorzystywanych

w procesie autoryzacji transakcji; transmisji wykorzystywanych na potrzeby płatności realizowanych za pomocą urządzeń mobilnych”.

Wobec rozprzestrzeniania się epidemii i drastycznego zwiększenia się ilości ludności zmuszonej do pozostania w domach, jak również zwiększonej liczbie osób chorych w szpitalach, mobilne sieci telekomunikacyjne ulegają znacznemu obciążeniu, co może prowadzić do tymczasowych, poważnych ograniczeń w ich funkcjonowaniu. **Uruchomienie instalacji, której dotyczy dokonane przez Spółkę zgłoszenie, ma niezwykle istotne znaczenie dla zapewnienia niezawodności i ciągłości pracy sieci.**

Przez wzgląd na fakt, iż sprawa jest niezwykle pilna, a prośby i żądania podjęcia natychmiastowych działań kierują do Spółki - jak wyżej wykazano – **Organy administracji, proszę o potraktowanie sprawy priorytetowo i wydanie stosownego zaświadczenia w pierwszym możliwym terminie.**

Z wyrazami szacunku,

Wioleta Jakubczyk
Pełnomocnik P4 Sp. z o. o.

załączniki:

- 1) pismo Ministra Cyfryzacji z dnia 17 marca 2020 roku
- 2) pismo Przewodniczącego KNF z dnia 19 marca 2020 roku
- 3) pismo Prezesa UKE z dnia 20 marca 2020 roku oraz z dnia 25 marca 2020 roku;

Prowadzący instalację
P4 Sp. z o. o.
ul. Taśmowa 7
02 – 677 Warszawa

adres do korespondencji:
P4 Sp. z o. o.
ul. Murckowska 14,
40-265 Katowice

PLAY

STAROSTWO POWIATOWE W STAŁOWEJ WOLI
Katowice, 2020-06-05
Kancelaria Ogólna

Wpływ
dnia:

08 -06- 2020

Nr. 20991 il. załączników 4-

podpis..... mulo..

Wskazano, że 22.06.2020
data i podpis

OSi

9.06.2020

STAROSTA STAŁOWOWOLSKI

dotyczy stacji bazowej telefonii komórkowej operatora P4 Sp. z o. o. STW3901 A

Zgodnie z wymogami

ROZPORZĄDZENIA MINISTRA ŚRODOWISKA z dnia 2 lipca 2010 r. w sprawie zgłoszenia instalacji wytwarzających pola elektromagnetyczne (DZ. U. 2010 NR 130 POZ. 879)

i
ROZPORZĄDZENIA MINISTRA ŚRODOWISKA z dnia 2 lipca 2010 r. w sprawie rodzajów instalacji, których eksploatacja wymaga zgłoszenia (t. jedn. DZ. U. 2019, POZ. 1510)

oraz
na podstawie art. 152 ustawy Prawo ochrony środowiska z dnia 27 kwietnia 2001 r.

P4 Sp. z o. o. z siedzibą w Warszawie zgłasza instalację wytwarzającą pole elektromagnetyczne:

37-450 Stalowa Wola, Jana Pawła II 2A, gm. Stalowa Wola, pow. stalowowolski

Załączniki:

- Formularz zgłoszenia stacji STW3901_A wraz z załącznikiem

Z poważaniem
Koordynator OŚ
Wioleta Jakubczyk
(22) 319 4910
kom. 790004069

**FORMULARZ ZGŁOSZENIA INSTALACJI WYTWARZAJĄCYCH POLA
ELEKTROMAGNETYCZNE**

I. Wypełnia podmiot prowadzący instalację dokonujący jej zgłoszenia

1. Nazwa i adres organu ochrony środowiska właściwego do przyjęcia zgłoszenia
STAROSTA STALOWOWOLSKI
37-450 Stalowa Wola
ul. Podleśna 15

2. Nazwa instalacji zgodna z nazewnictwem stosowanym przez prowadzącego instalację
STW3901_A (zgłoszenie nr 1)

3. Określenie nazw jednostek terytorialnych (gmin, powiatów i województw), na których terenie znajduje się instalacja, wraz podaniem symboli NTS jednostek terytorialnych, na których terenie znajduje się instalacja.
woj. PODKARPACKIE 2.3.18 (KTS: 1006180000000), pow. stalowowolski 4.3.18.36.18 (KTS: 10061813618000), gm. Stalowa Wola 5.3.18.36.18.01.1 (KTS: 10061813618011)

4. Oznaczenie prowadzącego instalację, jego adres zamieszkania lub siedziby
P4 Sp. z o.o., ul Taśmowa 7, 02-677 Warszawa

5. Adres zakładu, na którego terenie prowadzona jest eksploatacja instalacji
37-450 Stalowa Wola, Jana Pawła II 2A, gm. Stalowa Wola, pow. stalowowolski

6. Rodzaj instalacji zgodnie z załącznikiem nr 2 rozporządzenia Ministra Środowiska z dnia 2 lipca 2010r. w sprawie zgłoszenia instalacji wytwarzających pola elektromagnetyczne (Dz. U. nr 130, poz. 879).
Instalacja radiokomunikacyjna, której moc promieniowana izotropowo wynosi nie mniej niż 15W, emitująca pola elektromagnetyczne o częstotliwościach od 30 kHz do 300 GHz.

7. Rodzaj i zakres prowadzonej działalności, w tym wielkość produkcji lub wielkość świadczonych usług.
Usługi telekomunikacyjne bez prowadzenia produkcji. Wielkość świadczonych usług: usługi telekomunikacyjne dla ilości do 2000 użytkowników jednocześnie.

8. Czas funkcjonowania instalacji (dni tygodnia i godziny)
Wszystkie dni tygodnia, 24 godziny na dobę.

9. Emisja pola elektromagnetycznego o równoważnych mocach promieniowanych izotropowo (EIRP) poszczególnych anten:

Antena Sektorowa 11_DGLNTU: 1936W
Antena Sektorowa 12_HV: 1831W
Antena Sektorowa 21_DGLNTU: 1936W
Antena Sektorowa 22_HV: 1831W
Radiolinia RL1: 1778W

10. Opis stosowanych metod ograniczenia emisji
Instalacja ogranicza wielkość emisji w sposób automatyczny do wartości nie większych niż niezbędne do zapewnienia obsługi użytkowników sieci. Metoda zgodna z zasadą działania systemu telefonii komórkowej określona odpowiednimi normami.

11. Informacja czy stopień ograniczenia wielkości emisji jest zgodny z obowiązującymi przepisami
Przepisy prawa nie określają stopnia ograniczenia emisji z instalacji radiokomunikacyjnych takich jak będąca przedmiotem zgłoszenia.

12. Szczegółowe dane odpowiednio do rodzaju instalacji zgodnie z wymaganiami określonymi w załączniku 2 do rozporządzenia

LP 1. Współrzędne geograficzne anten instalacji:
Antena Sektorowa 11_DGLNTU: (22°03'57.1"E, 50°34'10.6"N)
Antena Sektorowa 12_HV: (22°03'57.1"E, 50°34'10.6"N)
Antena Sektorowa 21_DGLNTU: (22°03'57.1"E, 50°34'10.6"N)
Antena Sektorowa 22_HV: (22°03'57.1"E, 50°34'10.6"N)
Radiolinia RL1: (22°03'57.1"E, 50°34'10.6"N)

LP 2. Częstotliwość pracy instalacji:
800MHz, 900MHz, 1800MHz, 2100MHz, 2600MHz, 80GHz

LP 3. Wysokość środków elektrycznych anten nad poziomem terenu:
Antena Sektorowa 11_DGLNTU: 13,90m
Antena Sektorowa 12_HV: 13,90m
Antena Sektorowa 21_DGLNTU: 13,90m
Antena Sektorowa 22_HV: 13,90m
Radiolinia RL1: 12,90m

LP 4. Emisja pola elektromagnetycznego o równoważnych mocach promieniowanych izotropowo (EIRP) poszczególnych anten:
Antena Sektorowa 11_DGLNTU: 1936W —
Antena Sektorowa 12_HV: 1831W —
Antena Sektorowa 21_DGLNTU: 1936W —

	Antena Sektorowa 22_HV: 1831W Radiolinia RL1: 1778W
LP 5.	Zakresy azymutów i katów pochylenia osi głównych wiązek promieniowania poszczególnych anten Instalacji: Antena Sektorowa 11_DGLNTU: azymut 185°, pochylenie 0-3° (900MHz), pochylenie 0-3° (1800MHz), pochylenie 0-3° (2100MHz) Antena Sektorowa 12_HV: azymut 185°, pochylenie 0-3° (800MHz), pochylenie 0-3° (2600MHz) Antena Sektorowa 21_DGLNTU: azymut 330°, pochylenie 0-3° (900MHz), pochylenie 0-3° (1800MHz), pochylenie 0-3° (2100MHz) Antena Sektorowa 22_HV: azymut 330°, pochylenie 0-3° (800MHz), pochylenie 0-3° (2600MHz) Radiolinia RL1: azymut 174° +/-30°, pochylenie 0°
LP 6.	Dla anteny Antena Sektorowa 11_DGLNTU miejsca dostępne dla ludności nie znajdują się w określonej we wskazanym poniżej rozporządzeniu odległości od środka elektrycznego anteny w osi jej głównej wiązki promieniowania, Dla anteny Antena Sektorowa 12_HV miejsca dostępne dla ludności nie znajdują się w określonej we wskazanym poniżej rozporządzeniu odległości od środka elektrycznego anteny w osi jej głównej wiązki promieniowania, Dla anteny Antena Sektorowa 21_DGLNTU miejsca dostępne dla ludności nie znajdują się w określonej we wskazanym poniżej rozporządzeniu odległości od środka elektrycznego anteny w osi jej głównej wiązki promieniowania, Dla anteny Antena Sektorowa 22_HV miejsca dostępne dla ludności nie znajdują się w określonej we wskazanym poniżej rozporządzeniu odległości od środka elektrycznego anteny w osi jej głównej wiązki promieniowania, a zatem, zgodnie z przepisami wydanymi na podstawie art. 60 ustawy z dnia 3 października 2008r. o udostępnianiu informacji o środowisku i jego ochronie, udziale społeczeństwa w ochronie środowiska oraz o ocenach oddziaływania na środowisko, tj. Rozporządzeniem Rady Ministrów z dnia 10 września 2019 r. w sprawie przedsięwzięć mogących znacząco oddziaływać na środowisko (Dz.U. 2019 poz. 1839), przedmiotowa instalacja nie jest kwalifikowana jako przedsięwzięcie mogące zawsze bądź mogące potencjalnie znacząco oddziaływać na środowisko.
LP 7.	Wyniki pomiarów poziomów pól elektromagnetycznych – jako załącznik (raport z pomiarów)
13. Miejscowość, data: Katowice, 2020-06-05	
Imię i nazwisko osoby reprezentującej prowadzącego instalację: Wioleta Jakubczyk	
Podpis:	
II. Wypełnia organ ochrony środowiska przyjmujący zgłoszenie	
Data zarejestrowania zgłoszenia	Numer zgłoszenia
.....



AB 1571

SOLDI

SOLDI s.c. Robert Kłosek, Leszek Duda
ul. Bieżanowska 22
30-812 Kraków

Sprawozdanie nr 119/2020/OS/02

Sprawozdanie z badania natężenia pól elektromagnetycznych
wykonanych w środowisku

Miejsce wykonania badania:

(dane uzyskane od zleceniodawcy)

STW3901_A

37-450 Stalowa Wola

ul. Jana Pawła II 2A

pow. stalowowolski, woj. podkarpackie

Data wykonania pomiarów:

03.06.2020 r.

Data wykonania sprawozdania:

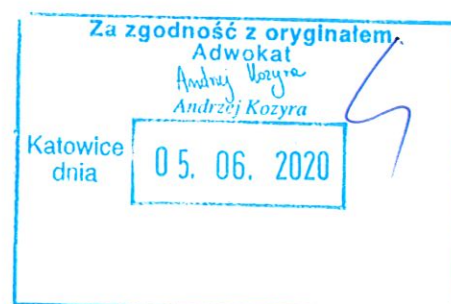
03.06.2020 r.

Zleceniodawca:

P4 Sp. z o.o.

ul. Taśmowa 7

02-677 Warszawa



Bez pisemnej zgody laboratorium, sprawozdanie nie może być powielane inaczej, jak tylko w całości.

1. Podstawa prawna

Badania wykonano zgodnie z obecnie występującymi aktami prawnymi:

- Ustawa z dnia 27 kwietnia 2001r. Prawo ochrony środowiska. (Tekst jednolity: Dz. U. 2019 poz. 1396) wraz z późniejszymi zmianami.
- Rozporządzenie Ministra Zdrowia z dnia 17 grudnia 2019r. w sprawie dopuszczalnych poziomów pól elektromagnetycznych w środowisku. (Dz. U. 2019 poz. 2448)
- Rozporządzenie Ministra Klimatu z dnia 17 lutego 2020r. w sprawie sposobów sprawdzania dotrzymania dopuszczalnych poziomów pól elektromagnetycznych w środowisku. (Dz. U. 2020 poz. 258)

2. Aparatura pomiarowa

Podczas badań użyto następującej aparatury pomiarowej:

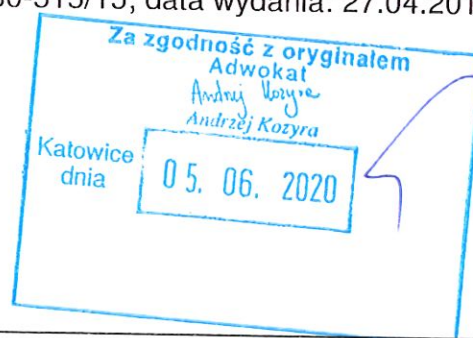
Miernik	Sondy	Zakres częstotliwościowy	Zakres pomiarowy	Świadczenie wzorcowania	Ważne do
Narda NBM - 520 Nr D-1583	EF0392 nr E-0004	1,0 – 3 000MHz	1,0-772 V/m	LWiMP/W/027/19; data wydania: 08.02.2019	08.02.2021r.
Narda NBM - 520 Nr D-1583	EF6091 nr 01164	80 – 90 000MHz	1,0-248 V/m	LWiMP/W/027/19; data wydania: 08.02.2019	08.02.2021r.

Aparaturę pomiarową charakteryzują następujące wartości niepewności pomiaru obliczone i przedstawiona zgodnie z dokumentem EA 4/16. Podane wartości niepewności stanowią niepewności rozszerzone dla poziomu ufności 95% i współczynnika rozszerzenia $k=2$

Niepewność pomiarowa wyznaczona dla zainstalowanych i skonfigurowanych obiektów – źródeł pól, jak w dniu pomiaru wynosi 32%

Dodatkowa aparatura pomiarowa:

- Kompas (busola)
- Cyfrowy miernik wilgotności względnej i temperatury powietrza AZ8703 nr fab. S/N:10047614 (Świadczenie Wzorcowania: 0367/AH/15; data wydania: 17.03.2015)
- Taśma Miernicza Geodezyjna 50 m (Świadczenie Wzorcowania: 1429.01-M11-4180-515/15; data wydania: 27.04.2015)
- Odbiornik GPS HUAWEI P20 Pro



3. Współpraca z klientem

Działanie Laboratorium służy zawsze rozwiązywaniu problemów i spełnianiu wymagań klienta.

Laboratorium zobowiązuje się do przestrzegania warunków określonych przez klienta, dotyczących bezstronności i poufności badań a także ochrony jego praw, jeżeli nie jest to sprzeczne z obowiązującym prawem.

Klient ma możliwość złożenia skargi w terminie 14 dni, licząc od daty przyjęcia sprawozdania.

4. Opis pomiarów:

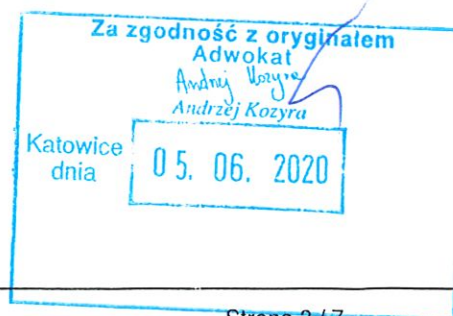
Badanie przeprowadziło Laboratorium Badawcze Soldi na podstawie zlecenia firmy P4 Sp. z o.o.

Badanie wykonano zgodnie z:

Załącznik do Rozporządzenia Ministra Klimatu z dnia 17 lutego 2020 r. w sprawie sposobów sprawdzania dotrzymania dopuszczalnych poziomów pól elektromagnetycznych w środowisku. (Dz. U. 2020 poz. 258)

Badania promieniowania elektromagnetycznego, którego źródłem są urządzenia wyszczególnione w pkt. 5 przeprowadzono w pionach pomiarowych w szczególności w tych miejscach, w których na podstawie uprzednio przeprowadzonych obliczeń, stwierdzono występowanie w danych zakresach częstotliwości pól elektromagnetycznych o poziomach zbliżonych do poziomów dopuszczalnych. Badania pól elektromagnetycznych przeprowadzono w pionach pomiarowych wzdłuż głównych kierunków pomiarowych oraz dodatkowych pionach pomiarowych na terenach przeznaczonych pod zabudowę mieszkaniową oraz w miejscach dostępnych dla ludności w otoczeniu instalacji.

Za wynik badania wpisany w Tabeli nr 2 kolumnie 4 niniejszego sprawozdania, uznaje się wartość wyznaczoną jako iloczyn maksymalnego chwilowego wyniku pomiaru i poprawki pomiarowej, powiększoną o rozszerzoną niepewność pomiaru U dla współczynnika rozszerzenia $k=2$.



5. Dane techniczne zainstalowanych źródeł pól

Tabela Nr 1 – Szczegółowe dane źródła pól dla anten mikrofalowych

Tabela Nr 1a – Szczegółowe dane źródła pól dla anten sektorowych

Tabela Nr 1

Charakterystyka promieniowania				kierunkowa					
Rzeczywisty czas pracy [h/dobę]				24					
Rodzaj wytwarzanego pola				stacjonarne					
Linia radiowa				Antena					
Lp.	Typ/producent	Częstotliwość pracy [GHz]	Moc wyjściowa [dBm]	Typ/producent	Średnica anteny [m]	Azymut [°]	Wysokość zainstal. [m]	LON	LAT
1	OPTIX RTN/HUAWEI	80	19	0.3-80 (VHLP1-80)	0,3	174	12,9	22°03'57.09"E	50°34'10.59"N

ERP

Tabela Nr 1a

Charakterystyka promieniowania				kierunkowa					
Rzeczywisty czas pracy [h/dobę]				Całodobowa 24h					
Warunki pracy				Znamionowe					
Rodzaj wytwarzanego pola				stacjonarne					
Lp.	Typ nadajnika	Antena Producent / Typ	Azymut [°]	Wysokość środka elektr. anteny [m n.p.t.]	Pasmo [Mhz]	Kąt nachylenia [°]	EIRP dla anteny [W]	LON	LAT
1	DBS3xxx/5xxx	Huawei ATR4518R6	185	13,9	800	3	1831	22°03'57.08"E	50°34'10.60"N
	2600				3	22°03'57.08"E		50°34'10.60"N	
2	DBS3xxx/5xxx	Huawei ATR4518R6	185	13,9	900	3	1936	22°03'57.08"E	50°34'10.60"N
	1800				3	22°03'57.08"E		50°34'10.60"N	
	2100				3	22°03'57.08"E		50°34'10.60"N	
3	DBS3xxx/5xxx	Huawei ATR4518R6	330	13,9	800	3	1831	22°03'57.08"E	50°34'10.60"N
	2600				3	22°03'57.08"E		50°34'10.60"N	
4	DBS3xxx/5xxx	Huawei ATR4518R6	330	13,9	900	3	1936	22°03'57.08"E	50°34'10.60"N
	1800				3	22°03'57.08"E		50°34'10.60"N	
	2100				3	22°03'57.08"E		50°34'10.60"N	

W załączonej tabeli podano maksymalne parametry pracy tej instalacji deklarowane przez prowadzącą instalację.

Przy sprawdzaniu dotrzymania dopuszczalnych poziomów pól elektromagnetycznych w środowisku uwzględnia się poprawkę pomiarową o wartości 1,7 umożliwiającą uwzględnienie maksymalnych parametrów pracy instalacji oraz jako dopuszczalny poziom gęstości pola elektromagnetycznego przyjmuje się wartość $2W/m^2$, co odpowiada natężeniu składowej elektrycznej pola elektromagnetycznego o wartości 28 V/m – tj. wartość dopuszczalną dla dolnego pasma od 400 MHz do 2000 MHz.

W obszarze pomiarowym mogą być zainstalowane urządzenia obcych operatorów, dla których szczególne parametry pracy nie zostały udostępnione.

Katowice
 05.08.2020
 Andrzej Kozyna
 Andrzej Kozyna

6. Wyniki badań i szkic sytuacyjny

Warunki meteorologiczne podczas wykonywania pomiarów:

Temperatura powietrza.....: 13°C

Wilgotność względna.....: 43%

deszcz - opady?

Tabela nr 2

Nr pionu/ punktu	Lokalizacja pionu/ punktu pomiarowego	Współrzędne geograficzne	Wynik badania pola-E ¹⁾	Wartość obliczona pola-M	Wskaźnik poziomu emisji WM _E	Wskaźnik poziomu emisji WM _H
			[V/m]	[A/m]		
1	2	3	4	5	6	7
1	GKP; poziom terenu wokół stacji bazowej	50°34'08.7"N 22°03'57.4"E	2,8	0,007	<0,1	<0,1
2	GKP; poziom terenu wokół stacji bazowej	50°34'07.6"N 22°03'57.5"E	<1,0	<0,003	<0,1	<0,1
3	GKP; poziom terenu wokół stacji bazowej	50°34'10.1"N 22°03'57.2"E	<1,0	<0,003	<0,1	<0,1
4	GKP; poziom terenu wokół stacji bazowej	50°34'09.8"N 22°03'57.2"E	2,8	0,007	<0,1	<0,1
5	GKP; poziom terenu wokół stacji bazowej	50°34'09.3"N 22°03'57.1"E	2,0	0,005	<0,1	<0,1
6	GKP; poziom terenu wokół stacji bazowej	50°34'07.8"N 22°03'56.9"E	<1,0	<0,003	<0,1	<0,1
7	GKP; poziom terenu wokół stacji bazowej – 139m odo obiektu, na azymucie 185°	50°34'05.8"N 22°03'56.2"E	<1,0	<0,003	<0,1	<0,1
8	GKP; poziom terenu wokół stacji bazowej	50°34'11.0"N 22°03'57.1"E	<1,0	<0,003	<0,1	<0,1
9	GKP; poziom terenu wokół stacji bazowej	50°34'11.5"N 22°03'56.6"E	<1,0	<0,003	<0,1	<0,1
10	GKP; poziom terenu wokół stacji bazowej	50°34'13.2"N 22°03'55.1"E	<1,0	<0,003	<0,1	<0,1
11	GKP; poziom terenu wokół stacji bazowej – 139m od obiektu, na azymucie 330°	50°34'14.6"N 22°03'53.8"E	<1,0	<0,003	<0,1	<0,1

¹⁾ Za wynik badania przyjmuje się wartość wyznaczoną jako iloczyn maksymalnego chwilowego wyniku pomiarów i poprawki pomiarowej, powiększoną o rozszerzoną niepewność pomiaru U dla współczynnika rozszerzenia k=2

Objaśnienia:

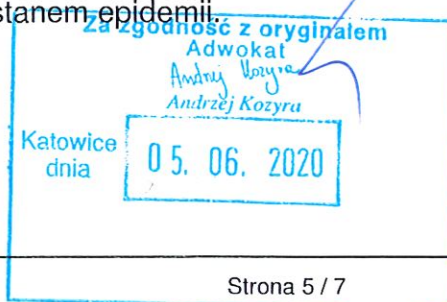
GKP – Główny Kierunek Pomiarowy

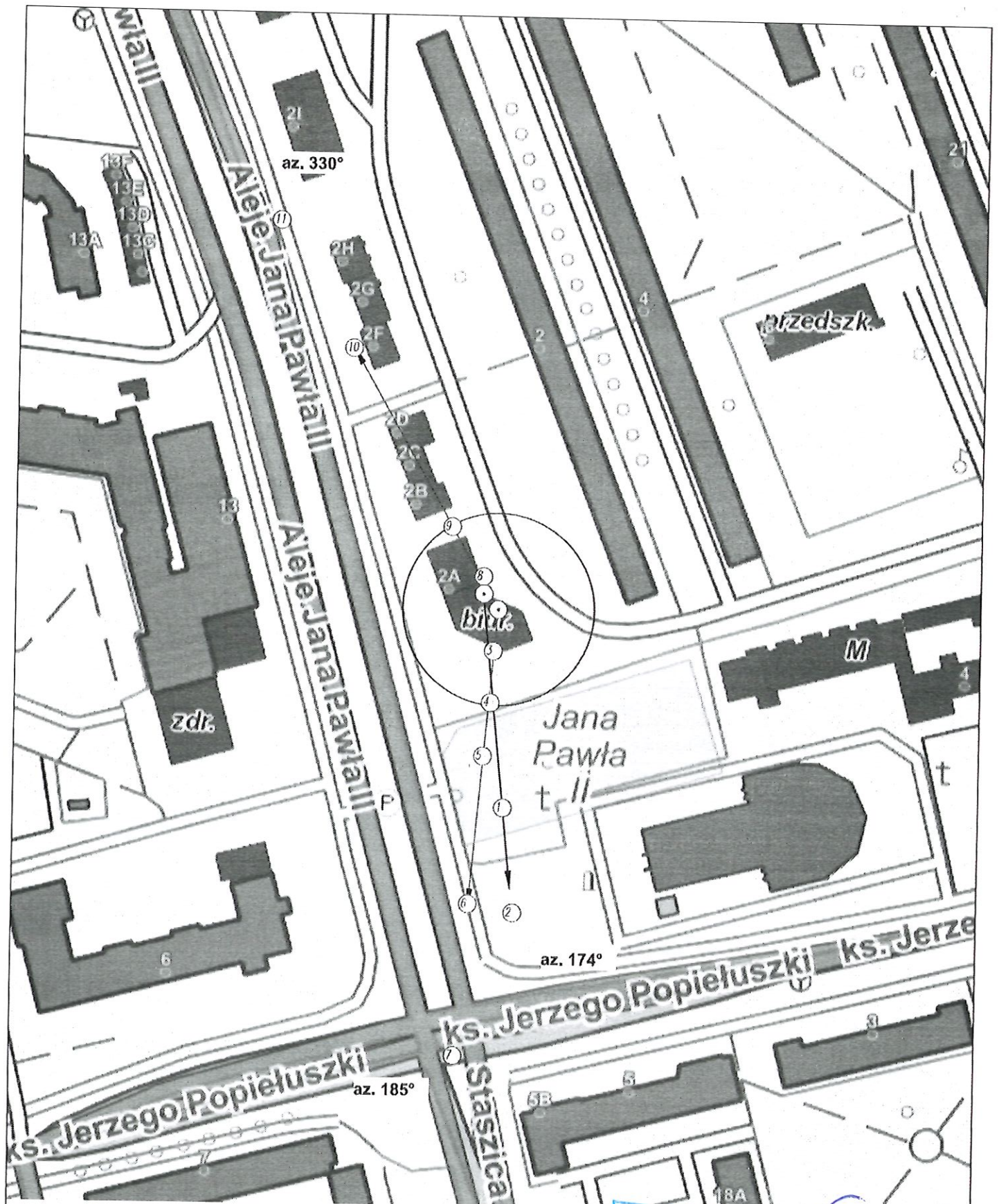
<1,0 – poniżej zakresu pomiarowego sondy EF-6091, EF-0392 tj. 1,0 V/m

Wyniki badań odnoszą się wyłącznie do zainstalowanych i skonfigurowanych obiektów – źródeł pól, jak w dniu pomiaru.

Z przekazanych przez zleceniodawcę informacji wynika, iż podczas pomiarów urządzenia użytkownika pracowały przy aktualnie występującym obciążeniu oraz podczas badania anteny użytkownika o sterowanych wiązkach zostały ustawione w sposób umożliwiający spełnienie wymagań pkt. 13 pkt. 2 RMK.

W związku z wejściem w życie Ustawy z dnia 16 kwietnia 2020 r. o szczególnych instrumentach wsparcia w związku z rozprzestrzenianiem się wirusa SARS-CoV-2 (Dz. U. 2020, poz. 695) zgodnie z art. 31 nie przeprowadza się pomiarów w lokalach mieszkalnych oraz w lokalach użytkowych zlokalizowanych na terytorium objętym stanem nadzwyczajnym, stanem zagrożenia epidemicznego lub stanem epidemii.





- LEGENDA:**
- (N) - Punkty (piony) pomiarowe
 - - Lokalizacja źródła pola-EM
 - - Obligatoryjny obszar pomiarowy

P4 Sp. z o.o. 02-677 Warszawa, ul. Tasma 7 Katowice		STW3901_A Skala 1:1500
Nazwa rysunku: Rozmieszczenie pionów pomiarowych Nr sprawozdania: 119/2020/OS/02		
LABORATORIUM BADAWCZE SOLDI ul. Bieżanowska 22, 30-812 Kraków		Opracował: Laboratorium Badawcze Soldi Nr rysunku 01

Za zgodność z oryginałem
 Adwokat
Andrzej Woźniak
Andrzej Woźniak
 05.06.2020

7. Podsumowanie wyników pomiarów

W wyniku zastosowania sposobu sprawdzenia dotrzymania dopuszczalnych poziomów pól elektromagnetycznych w środowisku, zgodnie z pkt 25 ppkt 1 *Rozporządzenia Ministra Klimatu z dnia 17 lutego 2020 r. w sprawie sposobów sprawdzania dotrzymania dopuszczalnych poziomów pól elektromagnetycznych w środowisku* [Dz. U. 2020, poz. 258], stwierdza się, że w obszarze pomiarowym rozpatrywanej instalacji radiokomunikacyjnej należy uznać za dotrzymane dopuszczalne poziomy pól elektromagnetycznych w środowisku we wszystkich punktach/ pionach pomiarowych.

Pomiary wykonał:	Sprawozdanie sporządził:	Autoryzował/Zatwierdził:
Mateusz Skotniczny	Hanna Helczyk	mgr inż. Leszek Duda KIEROWNIK TECHNICZNY

KONIEC SPRAWOZDANIA

