

**ZARZĄDZENIE NR 13/2016  
STAROSTY STALOWOWOLSKIEGO**

z dnia 16 maja 2016 r.

**w sprawie: obciążenia służebnością przesyłu nieruchomości stanowiących własność Skarbu Państwa, oznaczonych jako działki nr: 368, 435, 268, 358, 364/2, obręb 0004 – Zasanie, gmina Stalowa Wola oraz 2686, 2676, obręb 0003 – Centrum, gmina Stalowa Wola.**

Na podstawie art. 11 w związku z art. 13 ust. 1 ustawy z dnia 21 sierpnia 1997 r. o gospodarce nieruchomościami (Dz. U. z 2015 r. poz. 1774 ze zm.) zarządza się, co następuje:

**§ 1.**

Zezwala się na obciążenie nieruchomości stanowiących własność Skarbu Państwa, oznaczonych w ewidencji gruntów i budynków jako:

- działki nr: 368 o pow. 0,0033 ha, 435 o pow. 0,0562 ha, 268 o pow. 0,0704, 358 o pow. 0,0887, jednostka ewidencyjna Stalowa Wola, obręb 0004 – Zasanie, dla których Sąd Rejonowy w Stalowej Woli V Wydział Ksiąg Wieczystych prowadzi księgę wieczystą TB1S /00063574/3,
- działka nr 364/2 o pow.0,5256 ha, jednostka ewidencyjna Stalowa Wola, obręb 0004 – Zasanie, dla której Sąd Rejonowy w Stalowej Woli V Wydział Ksiąg Wieczystych prowadzi księgę wieczystą TB1S/00063663/4,
- działka nr 2686 o pow. 0,0137 ha, jednostka ewidencyjna Stalowa Wola, obręb 0003 – Centrum, dla której Sąd Rejonowy w Stalowej Woli V Wydział Ksiąg Wieczystych prowadzi księgę wieczystą TB1S/00063532/7,
- działka nr 2676 o pow. 0,0086 ha, jednostka ewidencyjna Stalowa Wola, obręb 0003 – Centrum, dla której Sąd Rejonowy w Stalowej Woli V Wydział Ksiąg Wieczystych prowadzi księgę wieczystą TB1S/00063530/3,

ograniczonym prawem rzeczowym – służebnością przesyłu w zakresie pasa gruntu zaznaczonego na mapach stanowiących załącznik do niniejszego zarządzenia, polegającą na:

- a) prawie wybudowania (posadowienia) i utrzymywania na działkach Nr ewid.: **368, 435, 268, 358, 364/2 w Stalowej Woli obręb 0004 – Zasanie oraz 2686 i 2676 w Stalowej Woli obręb 0003 – Centrum** lub nad tymi działkami napowietrznej linii elektroenergetycznej o napięciu znamionowym 220 kV relacji Stalowa Wola – punkt nacięcia linii Chmielów – Abramowice wraz z wszelkimi obiektami i urządzeniami związanymi z jej eksploatacją,
- b) eksploatacji Linii, a w tym prawie dostępu, wejścia, przechodu i przejazdu osób upoważnionych przez Spółkę w celu dokonywania czynności związanych z konserwacją, remontem, modernizacją,

- przebudową, rozbudową, odbudową, usuwaniem awarii, zmianą parametrów Linii, w tym dokonania wymiany słupa lub innych elementów Linii,
- c)** obowiązku znoszenia przez właściciela Nieruchomości ograniczeń i zakazów wynikających z istnienia pasa technologicznego Linii o szerokości 50 (pięćdziesiąt) metrów (2 x 25 metrów po każdej stronie osi linii, oznaczonej na mapach sytuacyjnych, stanowiących załączniki do niniejszego aktu), w tym zakazie wznoszenia w pasie technologicznym budynków mieszkalnych oraz innych budynków przeznaczonych na stały pobyt ludzi, w których przebywanie tych samych osób w ciągu doby trwa dłużej niż 4 (cztery) godziny, zakazie wykonywania nasadzeń oraz utrzymywania w pasie wycinki drzew, krzewów i roślinności przekraczającej maksymalną docelową wysokość trzech metrów, a także korzystania z Nieruchomości w sposób zgodny z aktualnie obowiązującymi przepisami i normami dotyczącymi linii elektroenergetycznych, ochrony zdrowia i życia ludzkiego oraz ochrony środowiska, a lokalizacja wszelkich obiektów, jak również zmiany w kwalifikacji Nieruchomości w obrębie pasa technologicznego Linii będą uzgadniane z właścicielem Linii,
  - d)** prawie do wycinki (co jest równoznaczne z wyrażeniem zgody przez Właściciela) istniejącego na Nieruchomości drzewostanu i krzewostanu w zakresie niezbędnym do wybudowania i eksploatacji Linii.
  - e)** prawie do wykonania robót budowlanych i w związku z tym dysponowania Nieruchomością na cele budowlane w rozumieniu prawa budowlanego, w zakresie niezbędnym do wykonywania ustanowionej służebności, w szczególności budowy Linii, obiektów czasowego użytkowania, wykonywania czynności eksploatacyjnych, przebudowy(ów) lub rozbiórki istniejącej/istniejących linii elektroenergetycznych lub innych przewodów i urządzeń, istniejących na Nieruchomości krzyżujących się z Linią (kolidujących z nią) lub w inny sposób uniemożliwiających, bądź utrudniających wybudowanie na tej Nieruchomości Linii,
  - f)** prawie do (co jest równoznaczne z wyrażeniem zgody przez Właściciela) wejścia na Nieruchomość w celu wykonania rozbiórki istniejącej na niej napowietrznej linii 220 kV Abramowice – Stalowa Wola – Chmielów,

## **§ 2.**

Zarządzenie wchodzi w życie z dniem podpisania.

**Janusz Zarzeczny**

Starosta Stalowowolski  
(podpisano bezpiecznym podpisem elektronicznym)



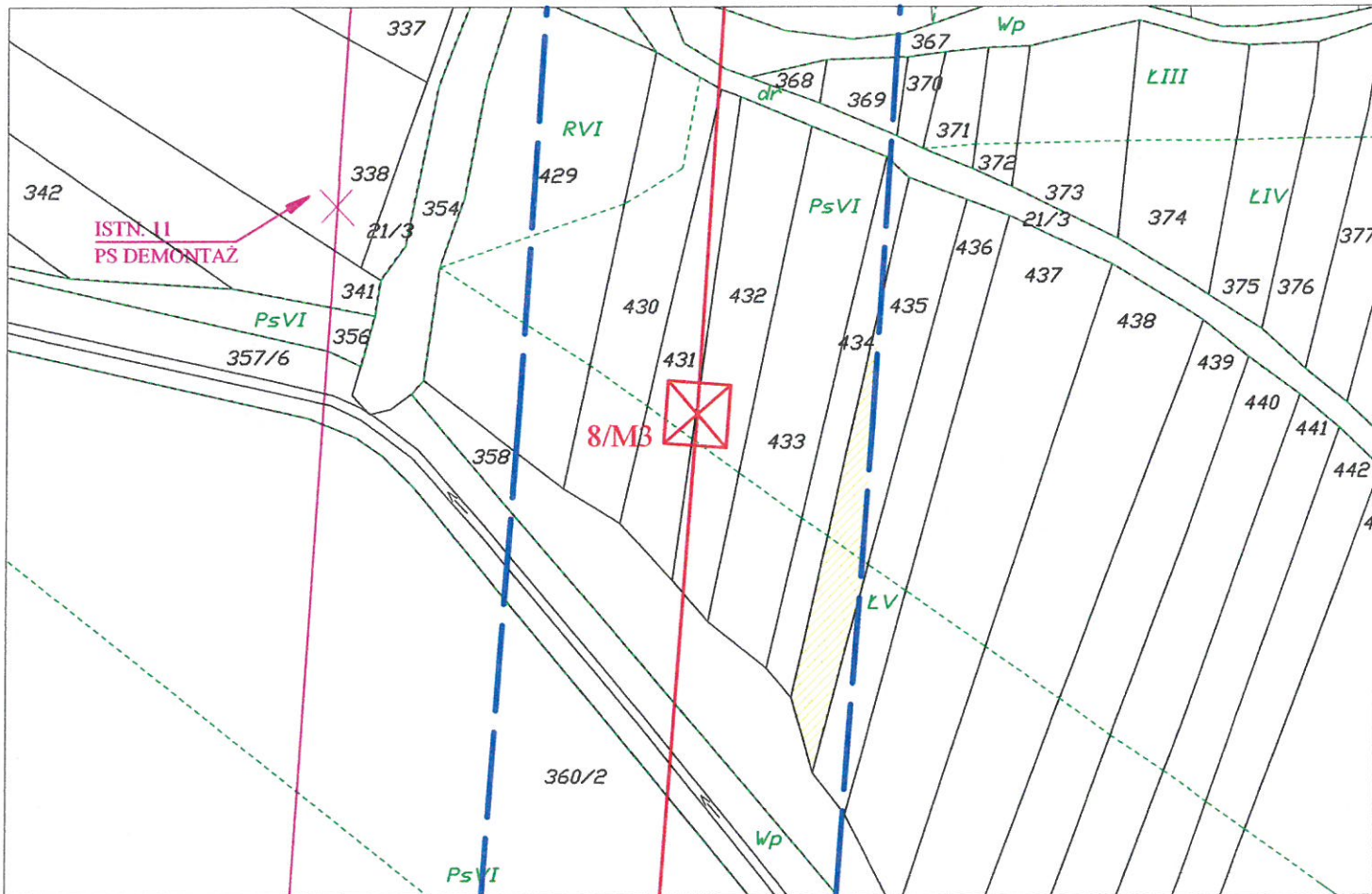
# SZKIC SYTUACYJNY

z uwidocznioną służebnością przesyłu

Województwo: podkarpackie  
Powiat: stalowowski  
Gmina: Stalowa Wola  
Obręb: 4 - Zasanie

Działka nr 435, powierzchnia 0,0529 ha

Skala 1:1000



## Legenda:

- Pas technologiczny o powierzchni 0,0254 ha oznaczono kolorem żółtym
- Linia czerwona - przebieg linii elektroenergetycznej 220kV Stalowa Wola punkt nacięcia linii Chmielów - Abramowice
- Linia niebieska - zasięg pasa technologicznego
- Linia pomarańczowa - przebieg istniejącej linii elektroenergetycznej 220kV Abramowice-Stalowa Wola-Chmielów do przebudowy
- Linia różowa - przebieg istniejącej linii elektroenergetycznej 220 kV Abramowice-Stalowa Wola-Chmielów do demontażu
- Stanowiska słupów oznaczono kolorem czerwonym

Stalowa Wola, 09.05.16

Sporządził: Stanisław Wydro

Pracownia Stalowa Wola  
Geodeta Specjalista

mgr inż. Stanisław Wydro  
nr upr. zaw. 3718

Przedsiębiorstwo Geodezyjno-Kartograficzne  
OPGK RZESZÓW S.A.  
Podzielna Pracownia w Stalowej Woli  
ul. ks. J. Popiełuszki 6, 37-450 Stalowa Wola  
NIP 813 03 33 537  
tel. 15 842 71 03 fax. 15 842 05 06  
e-mail: stalowawola@opgk.rzeszow.pl



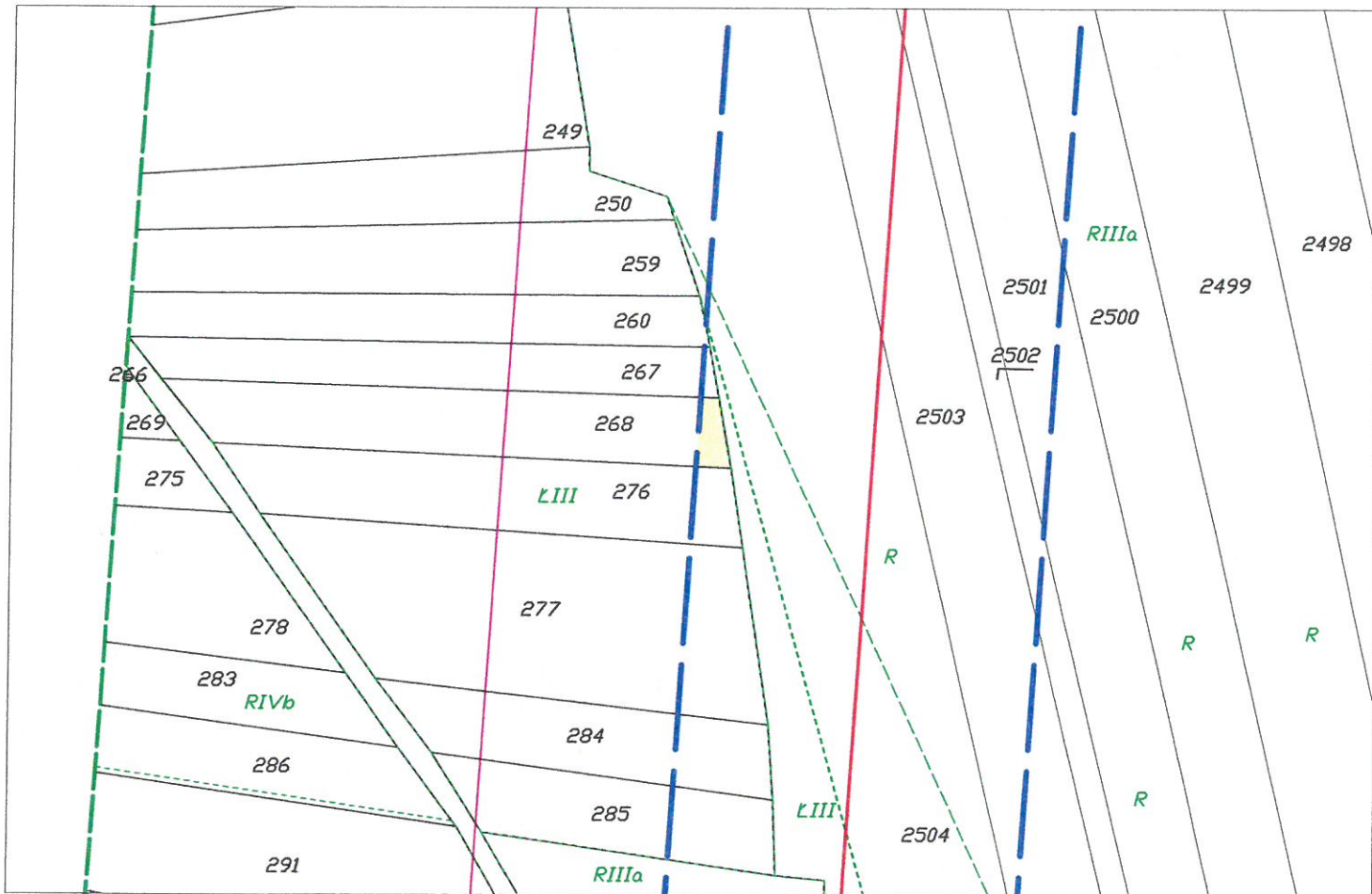
# SZKIC SYTUACYJNY

z uwidocznioną służebnością przesyłu

Województwo: podkarpackie  
Powiat: stalowowolski  
Gmina: Stalowa Wola  
Obręb: 4 - Zasanie

Działka nr 268, powierzchnia 0,0704 ha

Skala 1:1000



## Legenda:

- Pas technologiczny o powierzchni 0,0037 ha oznaczono kolorem żółtym
- Linia czerwona - przebieg linii elektroenergetycznej 220kV Stalowa Wola punkt nacięcia linii Chmielów - Abramowice
- Linia niebieska - zasięg pasa technologicznego
- Linia pomarańczowa - przebieg istniejącej linii elektroenergetycznej 220kV Abramowice-Stalowa Wola-Chmielów do przebudowy
- Linia różowa - przebieg istniejącej linii elektroenergetycznej 220 kV Abramowice-Stalowa Wola-Chmielów do demontażu
- Stanowiska słupów oznaczono kolorem czerwonym

Stalowa Wola, 09.05.16

Sporządził: Stanisław Wydro

Pracownia Stalowa Wola  
Geodeta Specjalista

mgr inż. Stanisław Wydro  
nr upr. zaw. 3718

Przedsiębiorstwo Geodezyjno-Kartograficzne  
OPGK RZESZÓW S.A.  
Samodzielna Pracownia w Stalowej Woli  
ul. ks. J. Popiełuszki 6, 37-450 Stalowa Wola  
NIP 815 03 33 537  
tel. 15 842 71 03 fax. 15 842 05 06  
e-mail: stalowawola@opgk.rzeszow.pl

# SZKIC SYTUACYJNY

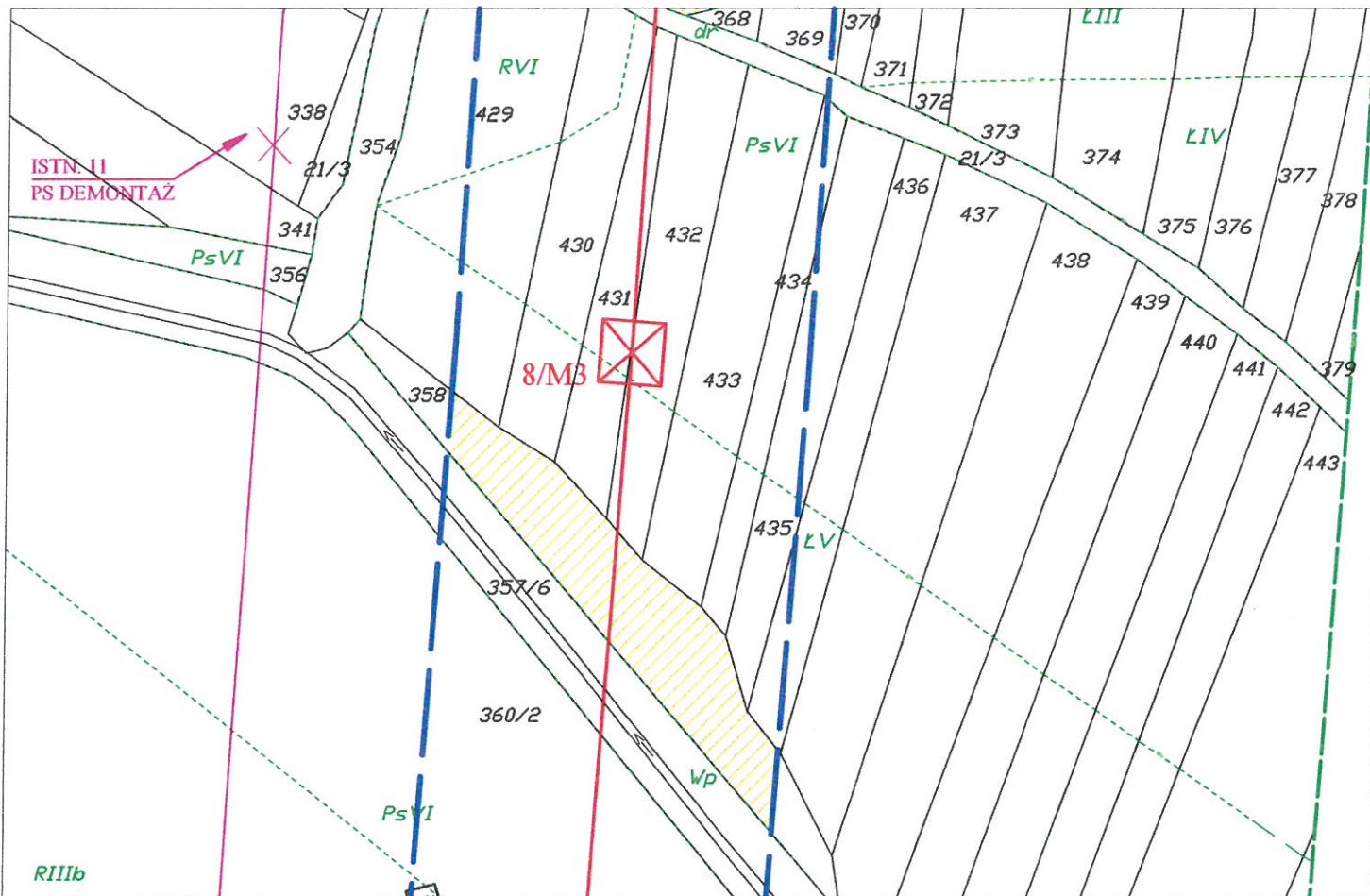
z uwidocznioną służebnością przesyłu

Województwo: podkarpackie  
Powiat: stalowowolski  
Gmina: Stalowa Wola  
Obręb: 4 - Zasanie

Działka nr 358, powierzchnia 0,0887 ha



Skala 1:1000



## Legenda:

- Pas technologiczny o powierzchni 0,0715 ha oznaczono kolorem żółtym
- Linia czerwona - przebieg linii elektroenergetycznej 220kV Stalowa Wola punkt nacięcia linii Chmielów - Abramowice
- Linia niebieska - zasięg pasa technologicznego
- Linia pomarańczowa - przebieg istniejącej linii elektroenergetycznej 220kV Abramowice-Stalowa Wola-Chmielów do przebudowy
- Linia różowa - przebieg istniejącej linii elektroenergetycznej 220 kV Abramowice-Stalowa Wola-Chmielów do demontażu
- Stanowiska słupów oznaczono kolorem czerwonym

Stalowa Wola, 09.05.2016

Sporządził: Stanisław Wydro

Pracownia Stalowa Wola  
Geodeta Specjalista  
mgr inż. Stanisław Wydro  
nr upr. zaw. 3718

Przedsiębiorstwo Geodezyjno-Kartograficzne  
OPGK RZESZÓW S.A.  
Samodzielna Pracownia w Stalowej Woli  
ul. ks. J. Popiełuszki 6, 37-450 Stalowa Wola  
NIP 813 03 33 537  
tel. 15 842 71 03 fax. 15 842 05 06  
e-mail: stalowawola@opgkrzeszow.pl



# SZKIC SYTUACYJNY

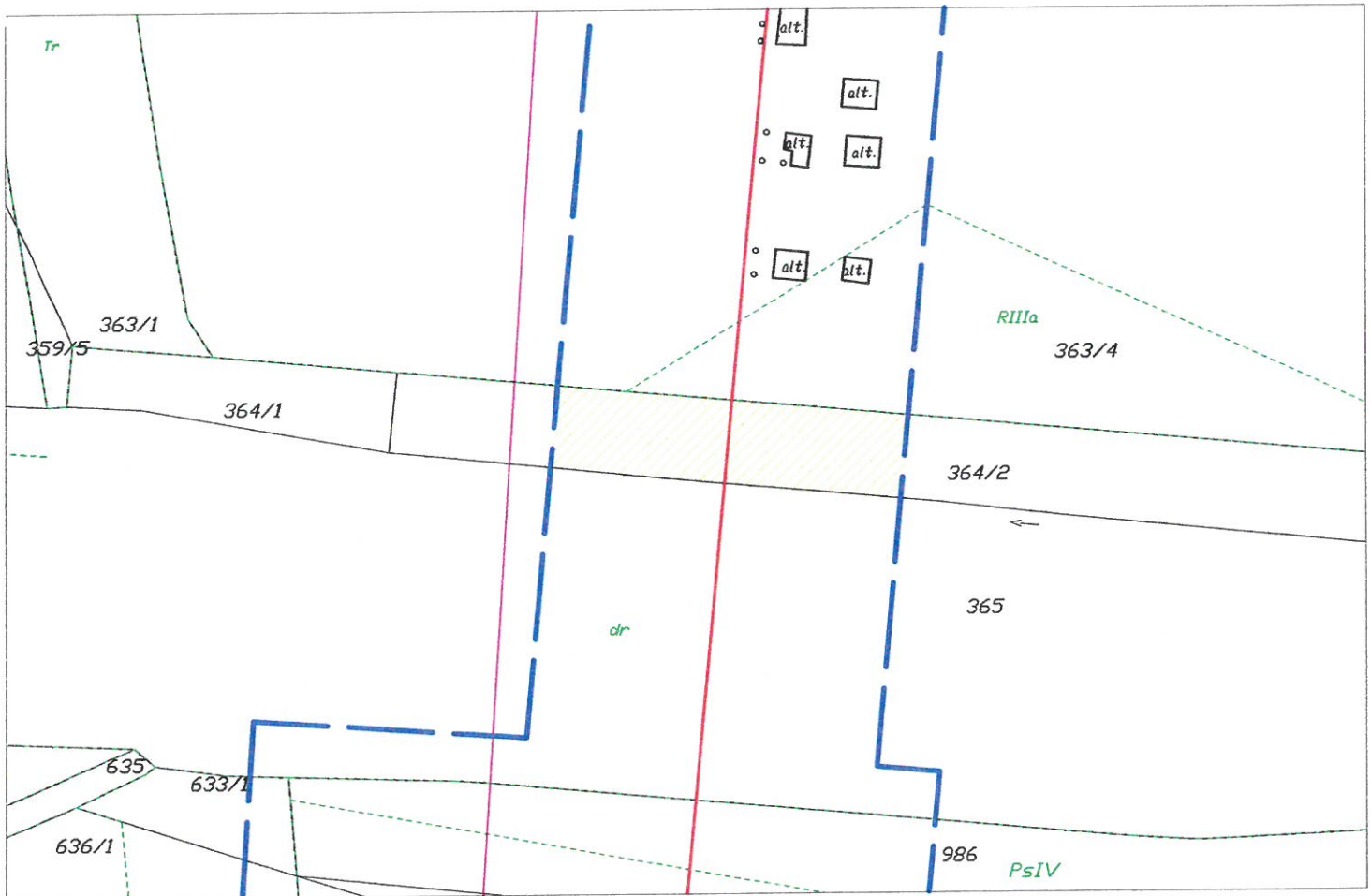
z uwidocznioną służebnością przesyłu

Województwo: podkarpackie  
Powiat: stalowowolski  
Gmina: Stalowa Wola  
Obręb: 4 - Zasanie

Działka nr 364/2, powierzchnia 0,5256 ha



Skala 1:1000



## Legenda:

- Pas technologiczny o powierzchni 0,0588 ha oznaczono kolorem żółtym
- Linia czerwona - przebieg linii elektroenergetycznej 220kV Stalowa Wola punkt nacięcia linii Chmielów - Abramowice
- Linia niebieska - zasięg pasa technologicznego
- Linia pomarańczowa - przebieg istniejącej linii elektroenergetycznej 220kV Abramowice-Stalowa Wola-Chmielów do przebudowy
- Linia różowa - przebieg istniejącej linii elektroenergetycznej 220 kV Abramowice-Stalowa Wola-Chmielów do demontażu
- Stanowiska słupów oznaczono kolorem czerwonym

Stalowa Wola, 15.03.2016

Sporządziła: Krystyna Derlatka

Samodzielna Pracownia  
w Stalowej Woli  
Kierownik Pracowni  
Krystyna Derlatka  
upr. zam. nr 148295

Przedsiębiorstwo Geodezyjno-Montażowe  
OPGK 02350179 S.A.  
Samodzielna Pracownia w Stalowej Woli  
ul. ks. J. Popiełuszki 6, 37-430 Stalowa Wola  
NIP 813 03 33 557  
tel. 15 842 71 03 fax. 15 842 05 06  
e-mail: stalowawola@opgk.rzeszow.pl

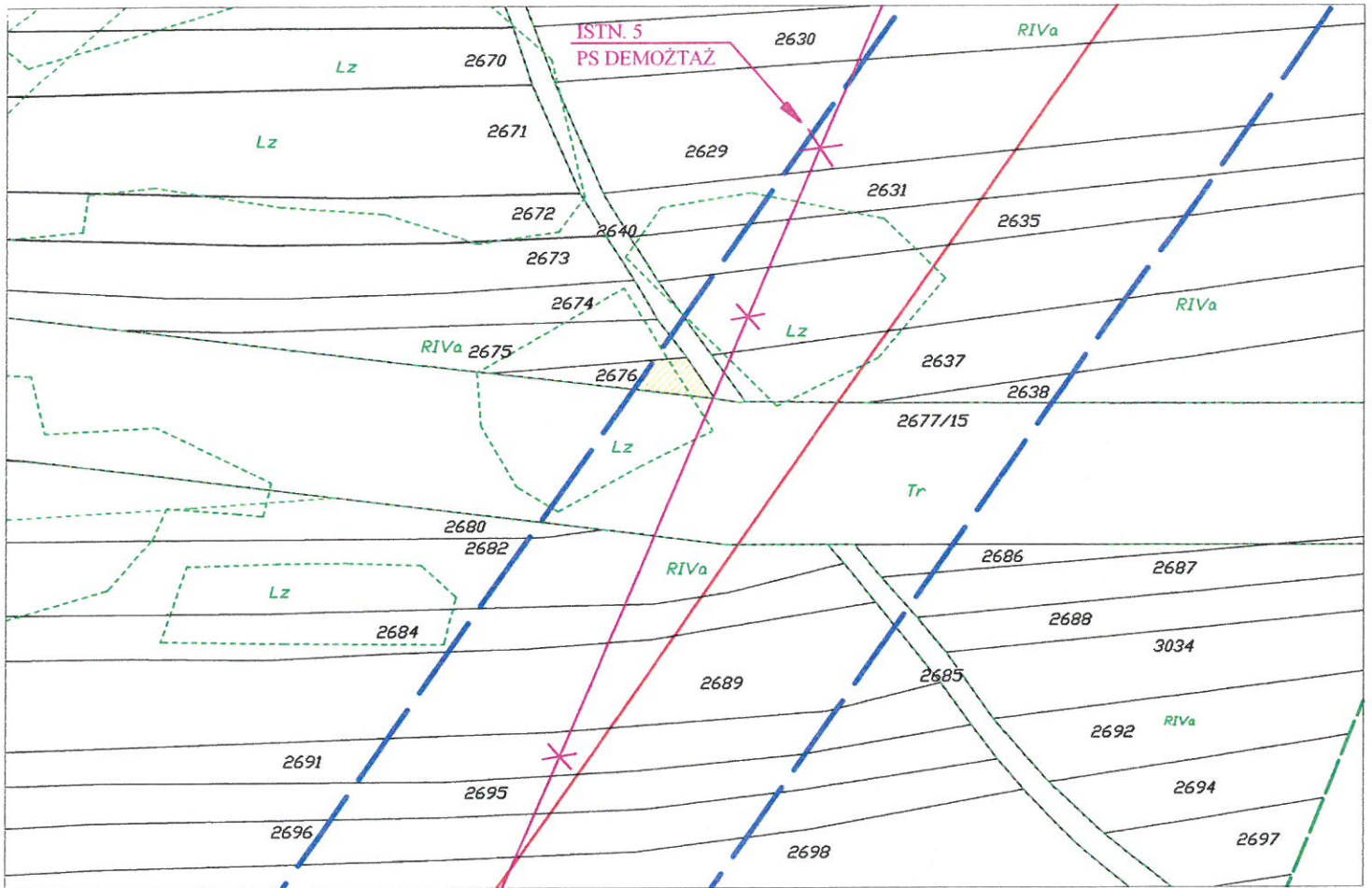
# SZKIC SYTUACYJNY

z uwidocznioną służebnością przesyłu

Województwo: podkarpackie  
Powiat: stalowowski  
Gmina: Stalowa Wola  
Obręb: 3 - Centrum

Działka nr **2676**, powierzchnia 0,0086 ha

Skala 1:1000



## Legenda:

- Pas technologiczny o powierzchni 0,0041 ha oznaczono kolorem żółtym
- Linia czerwona - przebieg linii elektroenergetycznej 220kV Stalowa Wola punkt nacięcia linii Chmielów - Abramowice
- Linia niebieska - zasięg pasa technologicznego
- Linia pomarańczowa - przebieg istniejącej linii elektroenergetycznej 220kV Abramowice-Stalowa Wola-Chmielów do przebudowy
- Linia różowa - przebieg istniejącej linii elektroenergetycznej 220 kV Abramowice-Stalowa Wola-Chmielów do demontażu
- Stanowiska słupów oznaczono kolorem czerwonym

Stalowa Wola, 15.03.2016

Sporządziła: Krystyna Derlatka

Samodzielna Pracownia  
w Stalowej Woli  
Kierownik: *Krystyna Derlatka*  
Krzysztof Derlatka  
upr.zaw.nr: 18297

Przedsiębiorstwo Geodezyjno-Kartograficzne  
OPGK RZESZÓW S.A.  
Samodzielna Pracownia w Stalowej Woli  
ul. ks.J.Popieluszki 6, 37-450 Stalowa Wola  
NIP 813 03 33 557  
tel 15 842 71 03 fax: 15 842 05 06  
e-mail: stalowawola@opgkrzeszow.pl



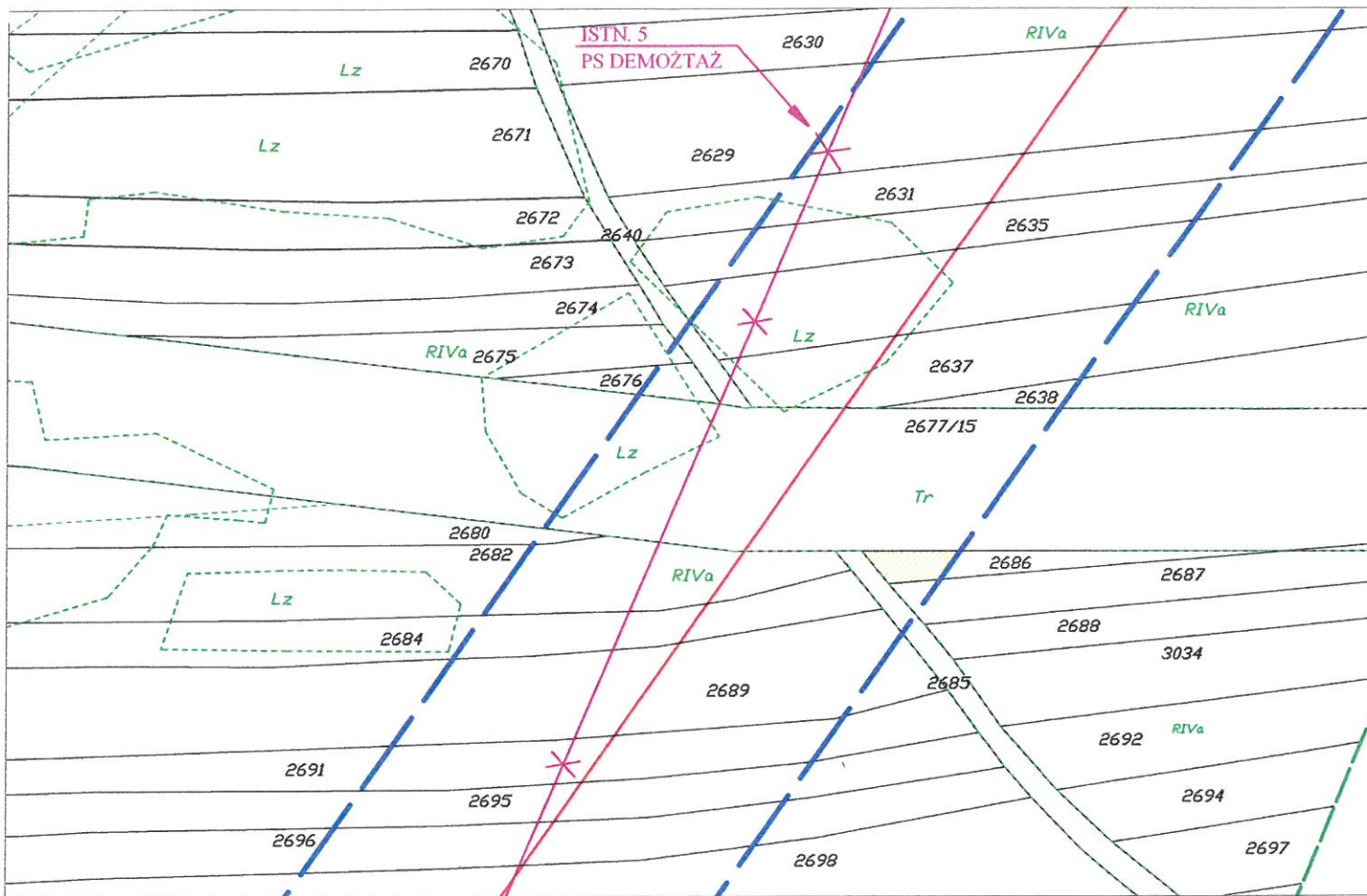
# SZKIC SYTUACYJNY

z uwidocznioną służebnością przesyłu

Województwo: podkarpackie  
Powiat: stalowowolski  
Gmina: Stalowa Wola  
Obręb: 3 - Centrum

Działka nr 2686, powierzchnia 0,0137 ha

Skala 1:1000



## Legenda:

- Pas technologiczny o powierzchni 0,0046 ha oznaczono kolorem żółtym
- Linia czerwona - przebieg linii elektroenergetycznej 220kV Stalowa Wola punkt nacięcia linii Chmielów - Abramowice
- Linia niebieska - zasięg pasa technologicznego
- Linia pomarańczowa - przebieg istniejącej linii elektroenergetycznej 220kV Abramowice-Stalowa Wola-Chmielów do przebudowy
- Linia różowa - przebieg istniejącej linii elektroenergetycznej 220 kV Abramowice-Stalowa Wola-Chmielów do demontażu
- Stanowiska słupów oznaczono kolorem czerwonym

Stalowa Wola, 15.03.2016

Sporządziła: Krystyna Derlatka

Samodzielna Pracownia  
w Stalowej Woli  
Kierownik Pracowni  
*Krystyna Derlatka*  
upr.zaw.Nr: 18295

Przedsiębiorstwo Geodezyjno-Kartograficzne  
OPCK RZESZÓW S.A.  
Samodzielna Pracownia w Stalowej Woli  
ul. J. Popiełuszki 6, 37-450 Stalowa Wola  
NIP 813 03 33 537  
tel. 15 842 71 03, fax: 15 842 05 06  
e-mail: stalowawola@opgk.rzeszow.pl