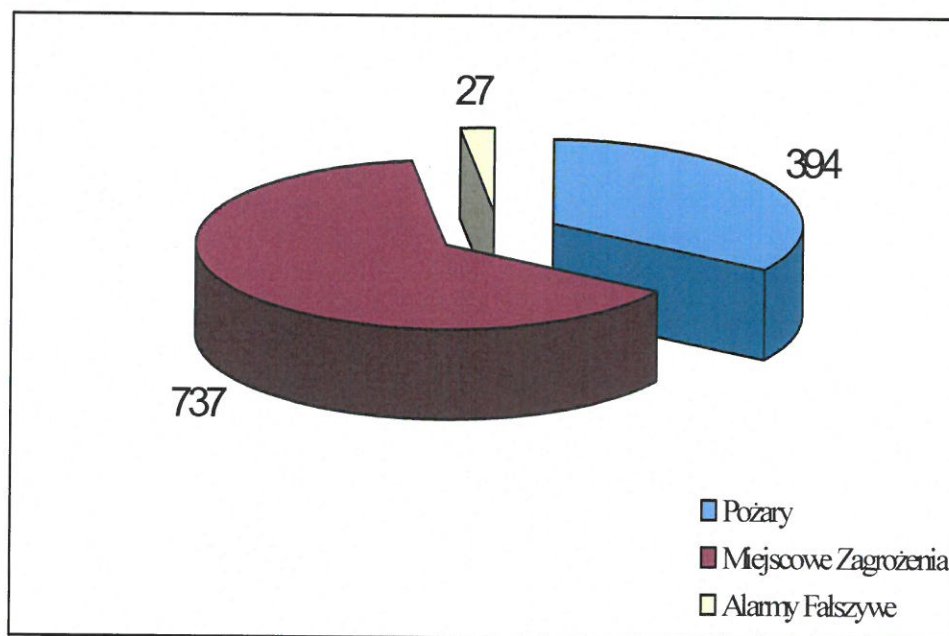


# Analiza zdarzeń za 2017 r.

W roku 2017 na terenie powiatu stalowowolskiego zanotowano 1158 zdarzeń, w tym: 394 pożary – co stanowi (34%) ogółu zdarzeń, 737 miejscowych zagrożeń (63,7%) oraz 27 alarmów fałszywych (2,3%).

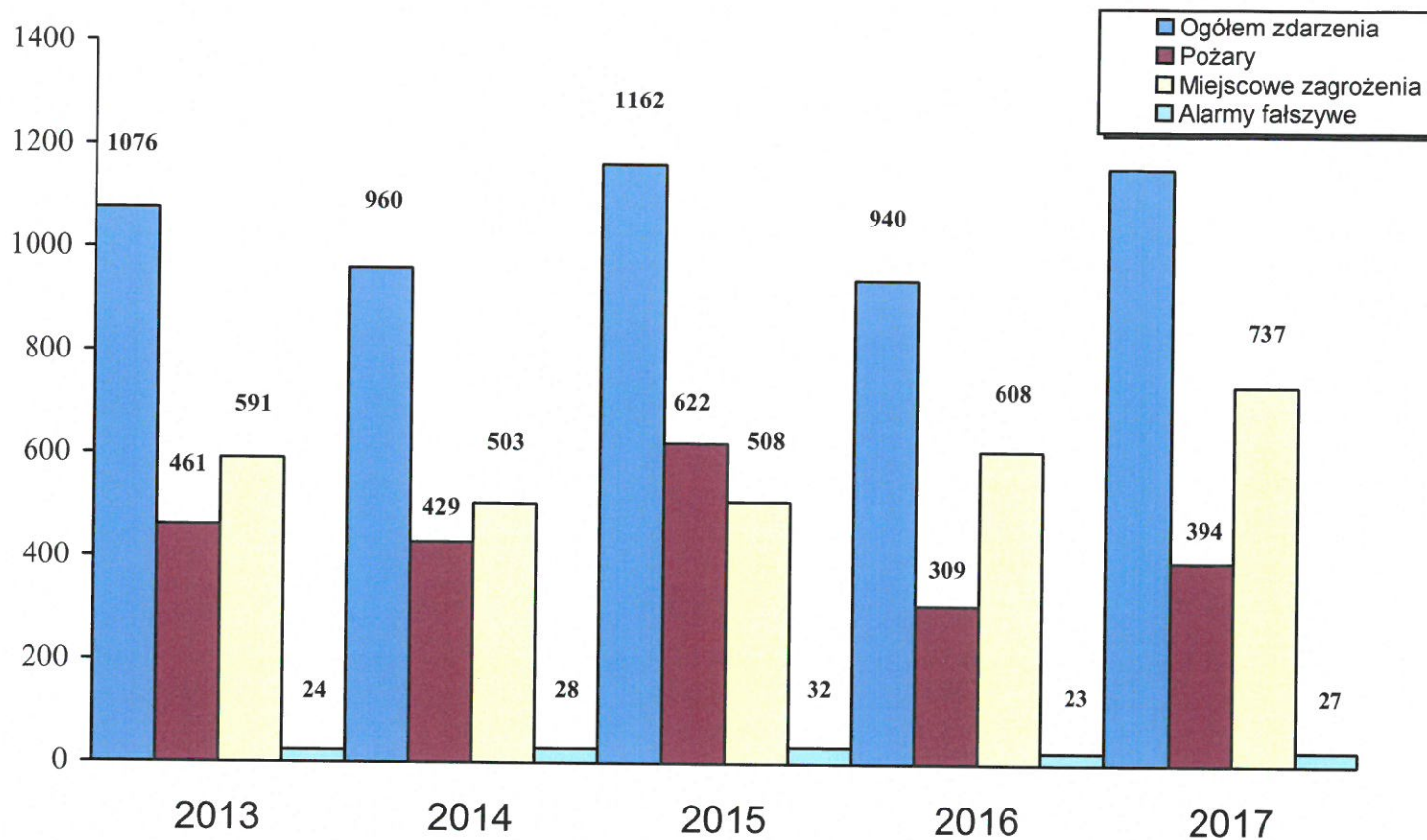


W odniesieniu do roku ubiegłego, w 2017 roku nastąpił wzrost ilości interwencji o 218 zdarzeń, tj. o ok. 23,2 % z czego:

- wzrost ilości pożarów o 85 zdarzeń, tj. o ok. 27,5%,
- wzrost miejscowych zagrożeń o 129 interwencji, tj. o ok. 21,2%.

Ilość zdarzeń za lata 2013– 2017 przedstawia poniższa tabela i wykres:

Rok	Zdarzenia ogółem	Pożary	Miejscowe zagrożenia	Alarmy fałszywe
2017	1158	394	737	27
2016	940	309	608	23
2015	1162	622	508	32
2014	960	429	503	28
2013	1076	461	591	24



W skali województwa podkarpackiego zanotowano następującą ilość zdarzeń :

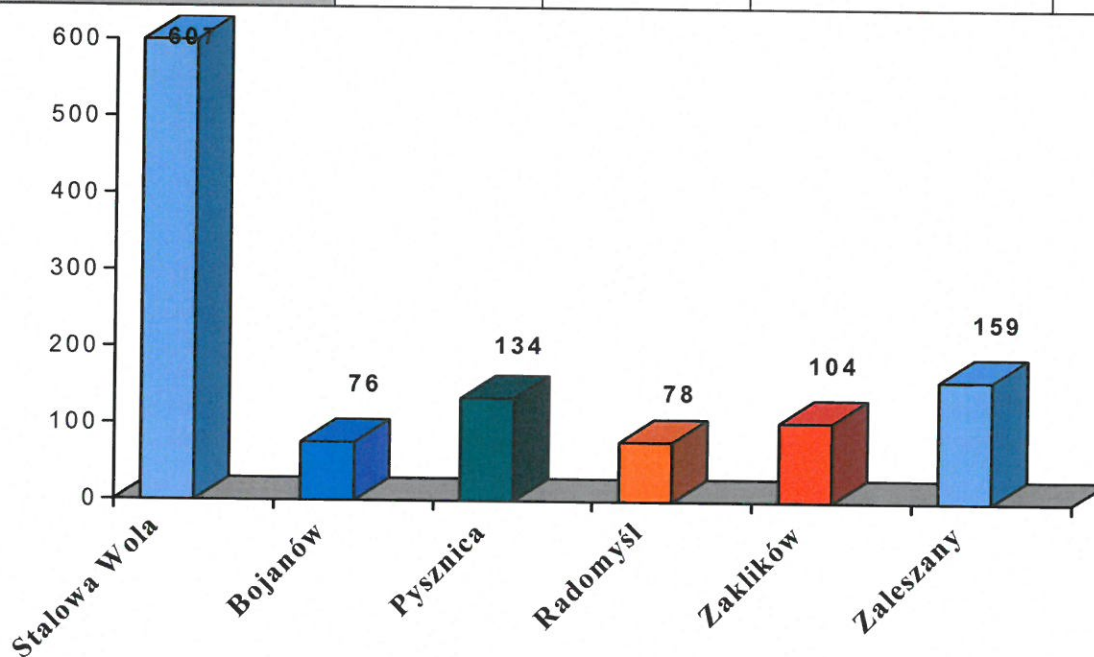
	Województwo podkarpackie	Powiat stalowowolski
<b>Zdarzenia ogółem</b>	<b>22824</b>	<b>1158</b>
Pożary	6585	394
Miejscowe Zagrożenia	15142	737
Alarmy fałszywe	1097	27

W odniesieniu do Komend PSP województwa podkarpackiego, największa ilość zdarzeń w roku 2017 miała miejsce w:

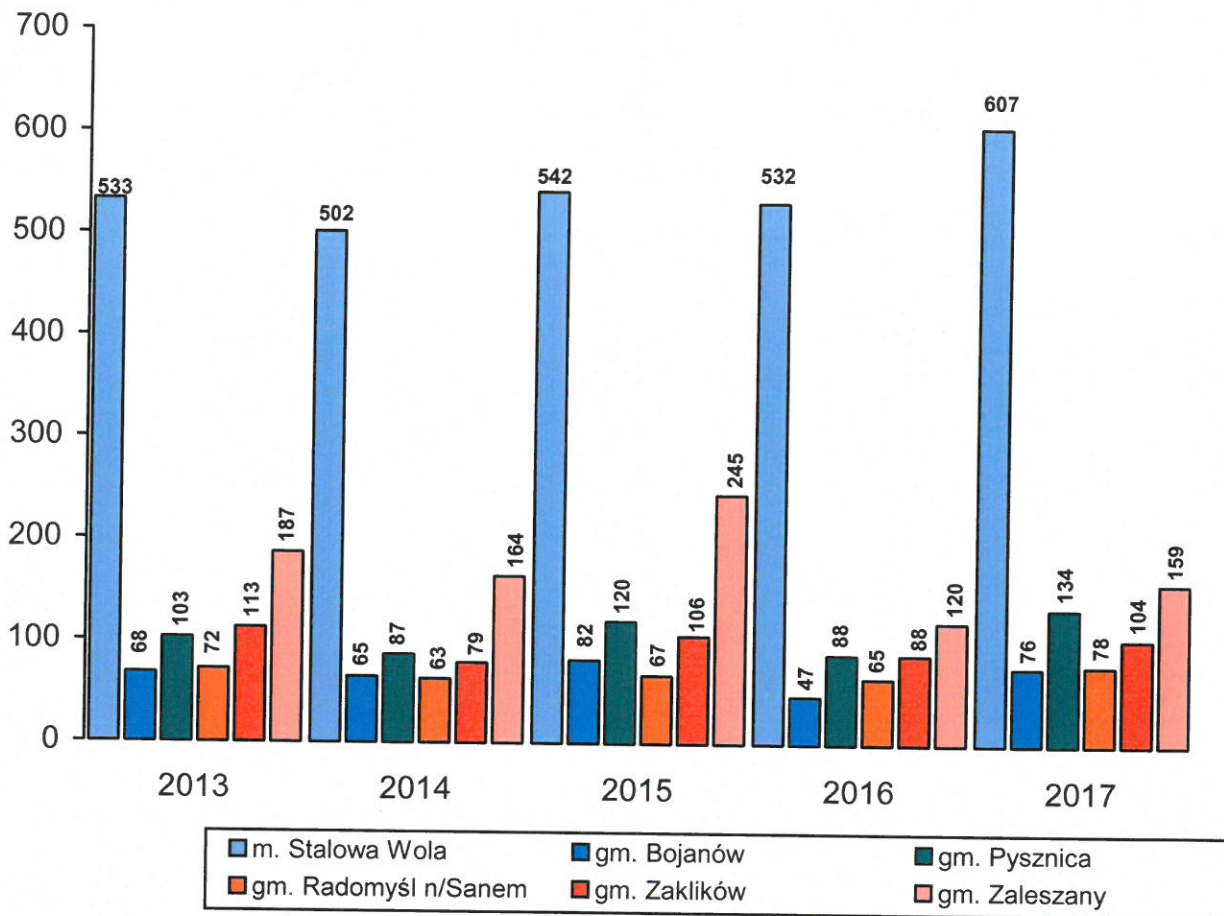
- Komenda Miejska (KM) PSP Rzeszów – 2526,
- KM PSP Krosno - 2195,
- KM PSP Przemyśl – 1579,
- KP PSP Dębica – 1026,
- KP PSP Sanok – 1331,
- KM PSP Tarnobrzeg – 1281
- **KP PSP Stalowa Wola – 1158.**

Zdarzenia w rozbiciu na gminy:

Gmina	2017 rok			
	Rodzaj zdarzenia			
	Razem	Pożar	Miejscowe Zagrożenia	Alarm fałszywy
<b>Powiat stalowowolski</b>	<b>1158</b>	<b>394</b>	<b>737</b>	<b>27</b>
<b>m. Stalowa Wola</b>	607	155	432	20
<b>Gm. Bojanów</b>	76	42	34	0
<b>Gm. Pysznica</b>	134	62	68	4
<b>Gm. Radomyśl n/Sanem</b>	78	28	49	1
<b>Gm. Zaklików</b>	104	21	82	1
<b>Gm. Zaleszany</b>	159	86	72	1



Gmina	OGÓLEM ILOŚĆ ZDARZEŃ W LATACH				
	2017	2016	2015	2014	2013
<b>Powiat stalowowolski</b>	1158	940	1162	960	1076
<b>m. Stalowa Wola</b>	607	532	542	502	533
<b>Gm. Bojanów</b>	76	47	82	65	68
<b>Gm. Pysznica</b>	134	88	120	87	103
<b>Gm. Radomyśl n/Sanem</b>	78	65	67	63	72
<b>Gm. Zaklików</b>	104	88	106	79	113
<b>Gm. Zaleszany</b>	159	120	245	164	187

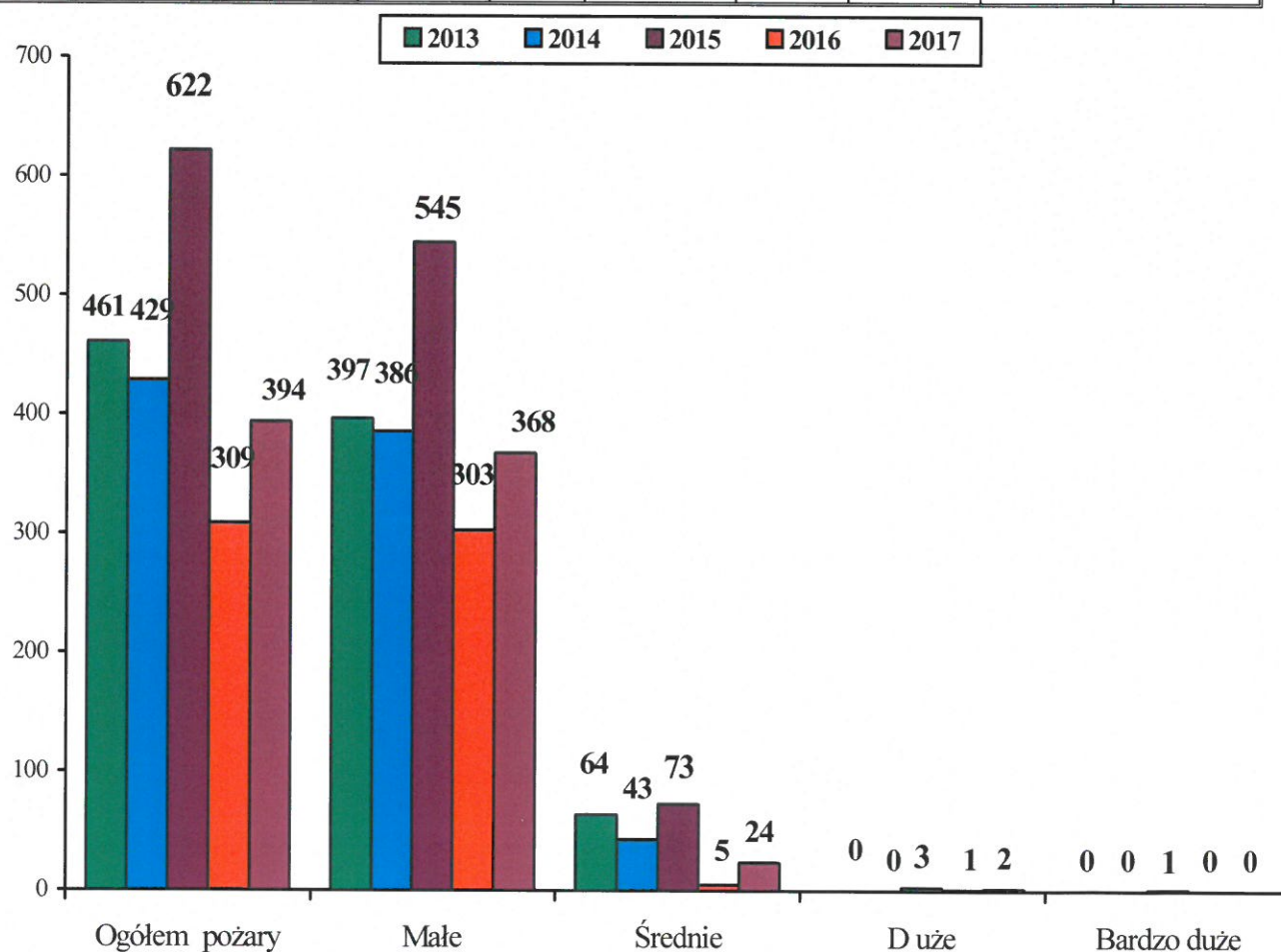


***Porównanie zdarzeń w powiecie w rozbięciu na gminy w latach 2013-2017.***

Na terenie powiatu stalowowolskiego nastąpił wzrost ilości interwencji o 218 zdarzeń w stosunku do roku ubiegłego. Powyższa tabela pokazuje również wzrost zdarzeń w pozostałych gminach powiatu stalowowolskiego. Największy wzrost ilości wyjazdów do zdarzeń w porównaniu z rokiem 2016 odnotowano w gminie Stalowa Wola i gminie Pysznica. Od wielu lat największą ilość interwencji notuje się na terenie miasta Stalowa Wola. Tak duża ilość działań ratowniczo-gaśniczych wynika przede wszystkim z wielkości tego miasta, jego uprzemysłowienia oraz ilości dróg komunikacyjnych. W roku 2017 na terenie miasta Stalowa Wola odnotowano o 75 zdarzeń (ok. 12,4 %) więcej niż w roku poprzednim.

## Statystyka pożarów według wielkości w latach 2013 - 2017:

ROK	Ogółem	W tym:							
		małe		średnie		Duże		Bardzo duże	
		Ilość	%	Ilość	%	Ilość	%	Ilość	%
2017	394	368	93,4	24	6,1	2	0,5	-	-
2016	309	303	98,1	5	1,6	1	0,3	-	-
2015	622	545	87,6	73	11,7	3	0,5	1	0,2
2014	429	386	90	43	10,0	-	-	-	-
2013	461	397	86,1	64	13,9	-	-	-	-



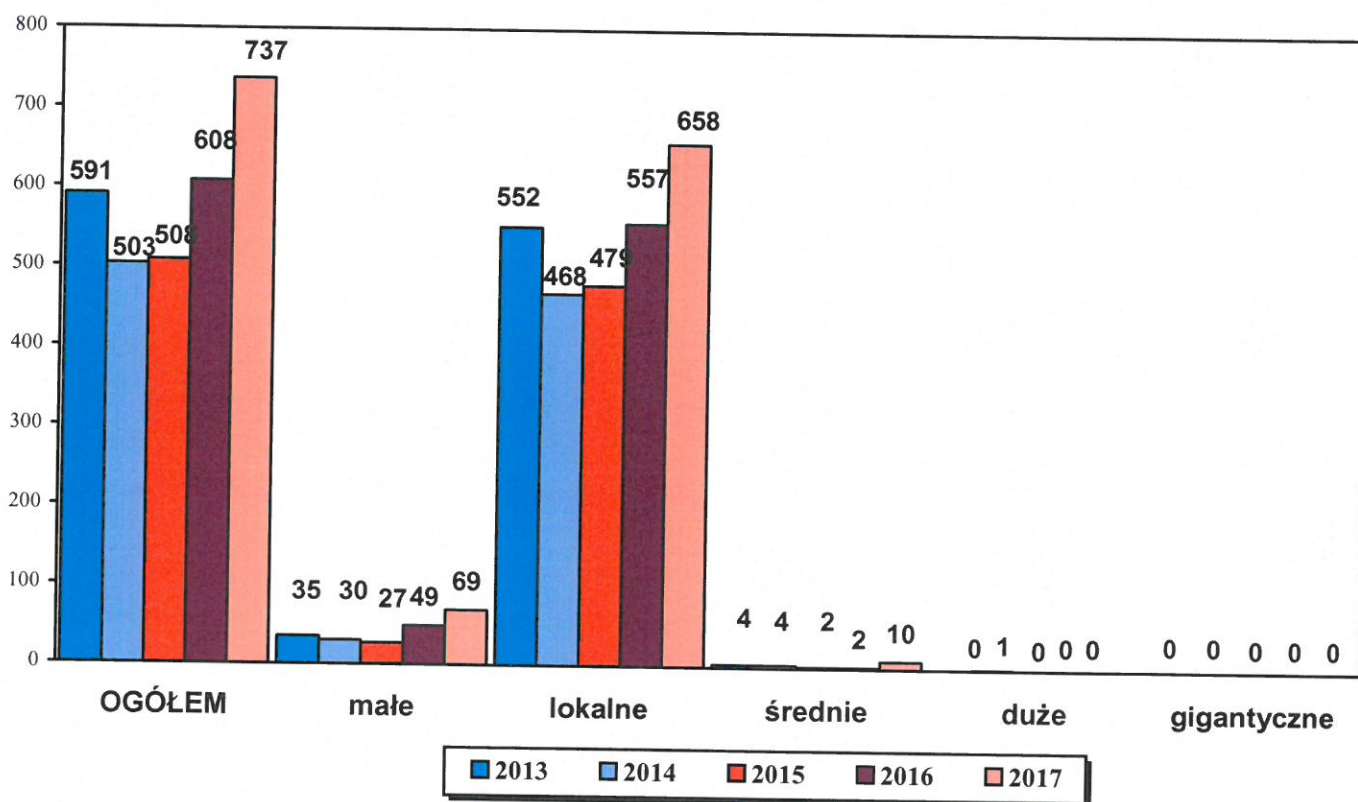
Rok 2017 jest rokiem, w którym w stosunku do ubiegłych lat (z wyjątkiem roku 2015) odnotowano największą ilość pożarów. W stosunku do roku 2016 nastąpił ich wzrost o 85 zdarzeń. Statystyka wskazuje, że zarzewia ognia są lokalizowane i likwidowane w początkowej fazie pożaru, dlatego 93,4% stanowią pożary małe, gdzie straty są najmniejsze. W roku 2017 stanowią one największą ilość zdarzeń, odnotowano ich 368.

W ubiegłym roku odnotowano również 24 pożary średnie gdzie większość stanowią pożary suchych traw i nieużytków – wśród tych pożarów największą ilość zdarzeń odnotowano w gminie Zaleszany. Odnotowano 2 pożary duże - pożar trawy na nieużytkach rolnych w Kępie Rzeczyckiej na powierzchni około 10 ha oraz pożar budynku nieużytkowanej stajni w Skowierzynie. Należy również wspomnieć, o średnim pożarze „Zajazdu nad Łęgiem”, w wyniku którego spaleni uległo poddasze, dach starszej części zajazdu oraz pomieszczenia socjalne wraz z wyposażeniem, w których zamieszkiwali właściciele. W akcji brało udział 12 zastępów straży pożarnej i 43 ratowników.

Nie odnotowano pożarów bardzo dużych. Szybkie powiadomienie Straży Pożarnej o zaistniałych zdarzeniach, doskonała mobilność strażaków, dobre rozmieszczenie jednostek krajowego systemu ratowniczo-gaśniczego w powiecie, a także dostępne możliwości taktyczno-operacyjne jednostek i prawidłowe dysponowanie sił i środków sprawia, że pożary o tego typu powierzchniach zdarzają się w obecnych czasach bardzo rzadko.

### Statystyka miejscowych zagrożeń według wielkości w latach 2013 - 2017.

Rok	Ogółem	Małe		Lokalne		Średnie		Duże		Gigantyczne	
		Ilość	%	Ilość	%	Ilość	%	Ilość	%	Ilość	%
2017	737	69	9,3	658	89,3	10	1,4	-	-	-	-
2016	608	49	8	557	91,6	2	0,4	-	-	-	-
2015	508	27	5,3	479	94,3	2	0,4	-	-	-	-
2014	503	30	6	468	93,0	4	0,8	1	0,2	-	-
2013	591	35	5,9	552	93,4	4	0,7	-	-	-	-



W roku 2017 odnotowano najwięcej miejscowych zagrożeń w stosunku do poprzednich lat. Wśród nich największą ilość stanowią zagrożenia lokalne – 658 zdarzeń. W porównaniu do 2016 roku nastąpił ich wzrost o 101 zdarzeń, natomiast ogólna liczba miejscowych zagrożeń jest większa od ubiegłego roku o 79 zdarzeń. W 2017 roku odnotowano 10 miejscowych zagrożeń średnich – to aż 5 razy więcej niż w ubiegłym roku. Większość z tych zdarzeń to wypadki drogowe.

Do największej liczby zdarzeń w ciągu jednego dnia doszło 23 lipca, kiedy w skutek gwałtownych wiatrów strażacy brali udział w 31 akcjach ratowniczych.

Kilkukrotnie miały też miejsce intensywne opady deszczu, które zmusiły naszych funkcjonariuszy do 44 interwencji na wskutek podtopień dróg i zalanych pomieszczeń piwnicznych.

W roku ubiegłym nie odnotowano dużego miejscowego zagrożenia.

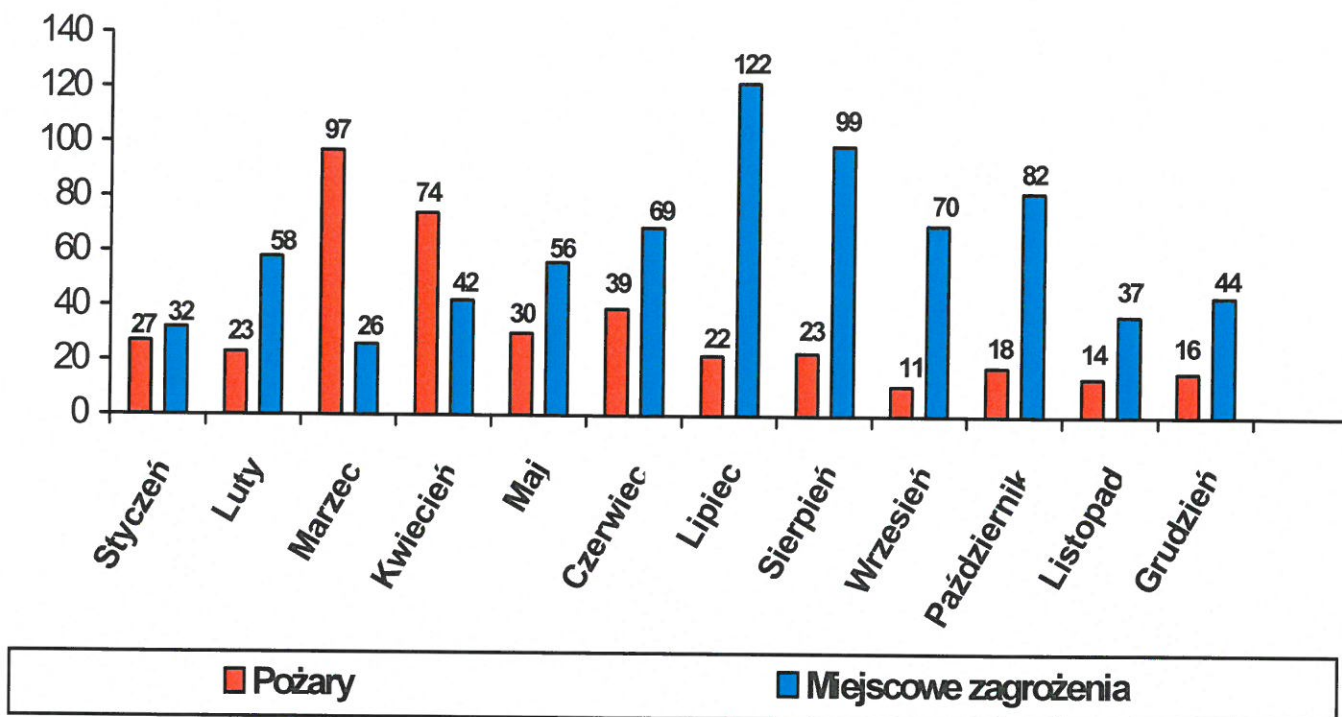
W 2017 roku miejscowe zagrożenia o charakterze lokalnym spowodowały największą ilość interwencji strażaków dysponowanych w szczególności do zdarzeń.

- wypadki i kolizje drogowe (udzielanie pomocy osobom poszkodowanym, plamy oleju),
- gwałtowne opady atmosferyczne (wypompowywanie wody z obiektów użyteczności publicznej, ulic, piwnic domów jednorodzinnych, posesji).
- silne wiatry, powodujące: powalanie i połamanie konarów drzew tarasujących przejazdy na drogach; uszkodzenie rynien, zerwanie dachów na budynkach mieszkalnych,
- likwidowanie i usuwanie gniazd os i szerszeni.

#### Statystyka zdarzeń wg miesięcy:

Rok 2017	Zdarzenia			
	Razem	Požary	Miejscowe Zagrożenia	Alarmy Falszywe
Styczeń	60	27	32	1
Luty	84	23	58	3
Marzec	126	97	26	3
Kwiecień	119	74	42	3
Maj	86	30	56	0
Czerwiec	116	39	69	8
Lipiec	146	22	122	2
Sierpień	123	23	99	1
Wrzesień	83	11	70	2
Październik	102	18	82	2
Listopad	53	14	37	2
Grudzień	60	16	44	0
<b>OGÓLEM</b>	<b>1158</b>	<b>394</b>	<b>737</b>	<b>27</b>





Najwięcej pożarów odnotowano w miesiącu marcu (97). Duża ilość tych zdarzeń była spowodowana wypalaniem pozostałości roślinnych na polach, łąkach i nieużytkach rolnych. W przypadku miejscowych zagrożeń najwięcej zdarzeń przypadało na miesiące: lipiec (122) i sierpień (99) – co wynikało z ilości zgłoszeń dotyczących skutków związanych z silnymi podmuchami wiatru oraz usuwaniem gniazd os i szerszeni.

Zestawienie pożarów oraz miejscowych zagrożeń według rodzajów obiektów.

Gmina		Rodzaje obiektów	Ogółem	Użytecz. Publicznej	Mieszkalne	Produkcyjne	Magazynowe	Środki transportu	Lasy	Uprawy rolne	Inne
Pożary	2017	powiat stalowowolski	394	3	72	14	4	36	26	160	79
		gm. Bojanów	42	1	2	0	0	1	3	33	2
		gm. Pysznica	62	0	11	0	0	0	6	38	7
		gm. Radomyśl n/Sanem	28	0	7	1	0	0	3	13	4
		m. Stalowa Wola	155	2	38	10	3	29	5	18	50
		gm. Zaklików	21	0	6	3	0	2	4	3	3
		gm. Zaleszany	86	0	8	0	1	4	5	55	13
Miejscowe zagrożenia	2017	powiat stalowowolski	737	38	237	5	3	166	6	8	274
		gm. Bojanów	34	1	5	0	0	15	0	1	12
		gm. Pysznica	68	0	26	0	0	13	1	1	27
		gm. Radomyśl n/Sanem	49	0	19	0	0	10	0	1	19
		m. Stalowa Wola	432	34	141	3	3	87	4	0	160
		gm. Zaklików	82	3	31	1	0	14	0	2	31
		gm. Zaleszany	72	0	15	1	0	27	1	3	25

Największą ilość pożarów według rodzaju obiektu w powiecie zanotowano w działach:

- uprawy rolne (160 zdarzeń) – z czego najwięcej na terenie gminy Zaleszany (55 zdarzeń),
- inne (79 zdarzeń) - głównie to trawy i trawniki na terenach nierolniczych,
- mieszkalne (72 zdarzenia) - najwięcej na terenie miasta Stalowa Wola (38 zdarzeń).
- środki transportu (36 zdarzeń) - najwięcej na terenie gminy Stalowa Wola (29 zdarzeń).

Największą ilość miejscowych zagrożeń wg rodzaju obiektu na poszczególnych gminach zanotowano w działach:

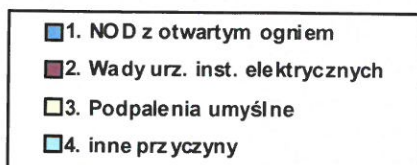
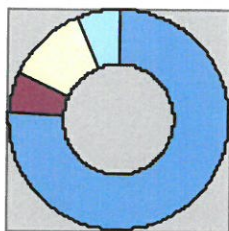
- inne (274 zdarzenia) - głównie to nadłamane konary drzew, zalane drogi i ulice oraz plamy oleju na szlakach komunikacyjnych - najczęściej na terenie miasta Stalowa Wola (160 zdarzeń),
- mieszkalne (237 zdarzeń) - głównie to: wypompowywanie wody z domów jednorodzinnych, posesji, pomoc policji w otwieraniu mieszkań – również najczęściej na terenie miasta Stalowa Wola (141 zdarzeń),
- środki transportu (166 zdarzeń) – głównie to usuwanie skutków kolizji i wypadków, jak również pomoc policji - najczęściej na terenie miasta Stalowa Wola (87 zdarzeń).

#### Ważniejsze przyczyny powstawania pożarów i miejscowych zagrożeń:

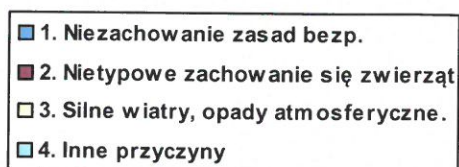
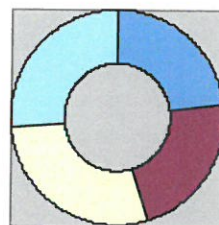
Rok 2017	Przypuszczalna przyczyna pożarów				Przypuszczalna przyczyna miejscowych zagrożeń			
	NOD* z otwartym ogniem	Wady urz. inst. elektrycz	Podpalenia Umysłne	Inne przyczyny	Niezachow. zasad bezp. śr.transpor tu	Nietypowe zachowanie się zwierząt	Silne wiatry, opady atmosfer.	Inne przyczyny
<b>Powiat stalowowolski</b>	216	9	22	12	<b>152</b>	<b>106</b>	<b>139</b>	<b>158</b>
gm. Bojanów	29	0	1	1	16	3	8	4
gm. Pysznicza	39	0	7	1	13	18	21	5
gm. Radomyśl	14	1	1	1	9	14	11	3
m. Stalowa Wola	66	8	9	5	76	36	66	127
gm. Zaklików	7	0	2	0	11	24	19	10
gm. Zaleszany	61	0	2	4	27	11	14	9

\* NOD - nieostrożność osób dorosłych

### Przyczyna pożarów



### Przyczyna miejscowych zagrożeń



#### Do głównych przyczyn powstawania pożarów należy zaliczyć:

- nieostrożność osób dorosłych przy posługiwaniu się ogniem otwartym - 216 zdarzeń oraz podpalenia umyślne - 22 zdarzenia.
- **Do głównych przyczyn powstawania miejscowych zagrożeń należą:**
- inne przyczyny - 158 zdarzeń.
- niezachowanie zasad bezpieczeństwa ruchu środków transportu – 152 zdarzenia,
- silne wiatry i opady atmosferyczne – 139 zdarzeń,
- nietypowe zachowanie zwierząt – 106 zdarzeń.

Według stanu na dzień 31.12.2017 r. w skład Krajowego Systemu Ratowniczo-Gaśniczego w powiecie stalowowolskim wchodzi: Komenda Powiatowa Państwowej Straży Pożarnej z dwoma Jednostkami Ratowniczo-Gaśniczymi: JRG nr 1 (al. Jana Pawła II 27), JRG nr 2 (ul. Kwiatkowskiego 1a) oraz 19 jednostkami OSP (gm. Bojanów - 3 jednostki OSP, gm. Pysznica - 3 jednostki OSP, gm. Radomyśl nad Sanem 3 jednostki OSP, gm. Zaklików 3 jednostki OSP, gm. Stalowa Wola 2 jednostki OSP, gm. Zaleszany - 5 jednostek OSP). Poza jednostkami włączonymi do KSRG jest 18 jednostek OSP typu S (na wyposażeniu samochód gaśniczy) i 7 typu M (bez samochodu).

## Udział załóg i strażaków w działaniach ratowniczych

	Ilość zdarzeń	Załogi JRG	Załogi OSP		Osoby JRG	Osoby OSP		Załogi ogółem	Osoby ogółem
			KSRG	INNE		KSRG	INNE		
<b>Pożar</b>	<b>394</b>	<b>423</b>	<b>303</b>	<b>66</b>	<b>1421</b>	<b>1380</b>	<b>337</b>	<b>792</b>	<b>3138</b>
<b>Miejsc. Zagroź.</b>	<b>737</b>	<b>764</b>	<b>318</b>	<b>51</b>	<b>2744</b>	<b>1403</b>	<b>198</b>	<b>1115</b>	<b>4345</b>
<b>Razem</b>	<b>1131</b>	<b>1187</b>	<b>621</b>	<b>117</b>	<b>4165</b>	<b>2783</b>	<b>535</b>	<b>1907</b>	<b>7483</b>

W 1131 zdarzeniach roku ubiegłego brało udział 1187 zastępów z Państwowej Straży Pożarnej, wspierani oni byli dodatkowo przez jednostki OSP, których zastępy w roku 2017 wyjechały aż 738 razy. Łącznie 4165 strażaków z Państwowej Straży Pożarnej i 3318 druhów OSP uczestniczyło w akcjach ratowniczo-gaśniczych na terenie powiatu stalowowolskiego w roku poprzednim.

Ilość wyjazdów jednostek OSP z KSRG w latach 2013-2017

Gmina	Lp	Jednostka OSP	2013	2014	2015	2016	2017
BOJANÓW	1	BOJANÓW	15	22	17	22	18
	2	PRZYSZÓW	21	28	37	22	25
	3	STANY	30	24	29	27	27
PYSZNICA	4	JASTKOWICE	31	28	38	24	41
	5	KŁYŻÓW	29	18	33	22	33
	6	PYSZNICA	43	34	66	25	58
RADOMYŚL N/SANEM	7	ANTONIÓW	12	15	20	13	16
	8	CHWAŁOWICE	3	11	19	4	8
	9	RZECZYCA DŁ.	22	15	16	10	20
STAŁOWA WOLA	10	STAŁOWA WOLA - CHARZEWICE	25	40	43	23	43
	11	STAŁOWA WOLA	-	28	16	37	35
ZAKLIKÓW	12	ZAKLIKÓW	61	44	61	46	52
	13	ZDZIECHOWICE	11	16	17	18	28
	14	LIPA	-	-	-	31	32
ZALESZANY	15	KOTOWA WOLA	42	33	53	23	25
	16	PILCHÓW	6	14	26	4	12
	17	TURBIA	33	33	49	24	26
	18	ZBYDNIÓW	41	55	68	42	58
	19	SKOWIERZYN	32	22	27	8	23

Ilość wyjazdów jednostek OSP typu „S” w latach 2013-2017

Gmina	Lp	Jednostka OSP	2013	2014	2015	2016	2017
BOJANÓW	1	BURDZE	4	2	4	2	5
	2	CISÓW LAS	4	-	3	-	2
	3	LASKI	8	10	12	4	12
	4	MAZIARNIA	1	1	6	-	1
	5	GWOŹDZIEC	3	5	5	1	3
PYSZNICA	6	STUDZIENIEC	7	6	17	5	11
RADOMYŚL N/SANEM	7	WITKOWICE	-	2	1	-	0
	8	DĄBROWA RZECZYCKA	13	4	14	10	22
	9	RZECZYCA OKRĄGŁA	11	11	17	7	11
	10	RADOMYŚL N/SANEM	11	23	19	16	17
ZAKLIKÓW	11	BARAKI STARE	-	1	1	4	1
	12	GOLISZOWIEC	-	-	-	-	0
ZALESZANY	13	KĘPIE ZALESZAŃSKIE	5	13	18	9	18
	14	OBOJNA	5	3	5	-	1
	15	ZALESZANY	3	6	18	-	2
	16	MOTYCZE SZLACHECKIE	2	3	2	-	0
	17	MAJDAN ZBYDNIOWSKI	9	12	19	10	12
	18	DZIERDZIÓWKA	-	-	-	-	1

## WAŻNIEJSZE ZDARZENIA W 2017 r.

### **Pożar**

**Miejscowość: Przyszów, Ruda 46;**

**data zdarzenia: 06 września 2017 roku**

**pożar Zajazdu nad Łęgiem.**

Informacja o pożarze Zajazdu nad Łęgiem wpłynęła do Stanowiska Kierowania Komendanta Powiatowego PSP w Stalowej Woli o godz. 17:10.

Po przyjeździe zastępów na miejsce zdarzenia zastano wydobywające się kłęby dymu i języki ognia z pomieszczeń zlokalizowanych na poddaszu lokalu gastronomicznego. Zabezpieczono teren działań, odłączono prąd i dopływ gazu do budynku. Pracownicy i mieszkańcy (4 osoby) znajdowali się na zewnątrz obiektu. Cały obiekt "Zajazdu nad Łęgiem" składa się z dwóch budynków połączonych ze sobą klatką schodową. Pożarem objęta była starsza część zajazdu. Budynek był murowany, pokryty blachodachówką. Na parterze płonącej części zajazdu znajdował się lokal wraz z zapleczem gastronomicznym, natomiast na pierwszym piętrze (poddaszu) znajdowały się pomieszczenia socjalne, które zamieszkiwali właściciele. Przybyłe na miejsce zdarzenia zastępy wprowadziły dwa prądy wody w natarciu na palące się poddasze. Zorganizowano zaopatrzenie wodne z pobliskiej rzeki Łęg oraz z hydrantu nadziemnego. Po przyjeździe kolejnych zastępów podjęto decyzje o wprowadzeniu kolejnych 2 prądów wody w natarciu na starą oraz dwóch w obronie na nowszą część zajazdu. Równocześnie przystąpiono do rozbiórki konstrukcji dachowej. Wykonano otwory w blachodachówce celem usunięcia gazów pożarowych z poddasza oraz wykonania dostępu do zarzewi ognia. Ratownicy pracowali w aparatach ochrony dróg oddechowych. Po zlokalizowaniu pożaru przystąpiono do demontażu pokrycia dachowego, który odbywał się z drabin przystawnych oraz z drabiny mechanicznej SCD-37 Magirus. Za pomocą kamer termowizyjnych monitorowano obiekt w trakcie działań. Używając agregatu oddymiającego przewietrzono pomieszczenia. Następnie miernikiem wielogazowym sprawdzono atmosferę na obecność gazów toksycznych.

Po stwierdzeniu braku zagrożeń wynikających z możliwości powstania ponownego pożaru oraz wystąpienia trujących gazów popożarowych działania gaśnicze zakończono.



**Miejscowe zagrożenie:**

**Miejscowość: Stalowa Wola, ul. Fryderyka Chopina;**

**data zdarzenia 20 października 2017 roku**

**atak nożownika w galerii handlowej Vivo.**

W dniu 20 października 2017 roku o godz. 15:15 do Stanowiska Kierowania Komendanta Powiatowego PSP w Stalowej Woli wpłynęło zgłoszenie od PRMu w Mielcu o zdarzeniu na terenie galerii handlowej VIVO przy ul. Chopina w Stalowej Woli. Zdarzenie dotyczyło ataku nożem osób przebywających w galerii handlowej przez mężczyznę w wieku 27 lat. W związku z brakiem w dyspozycji dostępnych karetek pogotowia ratunkowego do zdarzenia zadysponowano zastępy PSP.

Po przybyciu pierwszych zastępów na miejsce zdarzenia w wyniku przeprowadzonego rozpoznania ustalono, że łącznie jest 10 osób poszkodowanych. Z pośród poszkodowanych 6 osób było w ciężkim stanie (3 kobiety oraz 3 mężczyzn) po ranach ciętych oraz 4 osoby z lekkimi obrażeniami (3 kobiety oraz 1 mężczyzna). Wszystkie osoby w chwili przybycia zastępów PSP były przytomne. Na miejscu zdarzenia obecne były dwa zespoły PRM (Państwowe Ratownictwo Medyczne). Działania zastępów PSP w pierwszej fazie polegały na udzieleniu kwalifikowanej pierwszej pomocy medycznej dla osób poszkodowanych. Rannym opatrzone rany kłute, zatamowano krwawienie, następnie wykonano tlenoterapię udzielając wsparcia psychicznego.

Obecny na miejscu akcji koordynator ratownictwa medycznego nadzorował kolejność transportu osób poszkodowanych wg stopnia obrażeń do pobliskich szpitali (2 osoby: Nisko, 4 osoby: Stalowa Wola, 3 osoby: Tarnobrzeg, 1 osoba: Sandomierz). Z chwilą przyjazdu na miejsce akcji kolejnych karetek pogotowia ratunkowego udzielano pomocy ratownikom medycznym przy prowadzonych działaniach z zakresu KPP. Po przetransportowaniu ostatniej z osób poszkodowanych do szpitala zakończono działania PSP.

Na polecenie Starosty Stalowowolskiego został uruchomiony Stalowowolski Ośrodek Wsparcia i Interwencji Kryzysowej (SOWiK). Miejsce zdarzenia przekazano policji prowadzącej czynności dochodzeniowo-śledcze.

## Realizacja zadań w 2017 roku

### 1. Działania w zakresie kontrolno-rozpoznawczym:

#### 1.1. Prowadzenie czynności kontrolno - rozpoznawczych w obiektach mogących stwarzać największe trudności w prowadzeniu działań ratowniczo-gaśniczych oraz w obiektach nowo budowanych pod względem zgodności ich wykonania z projektem budowlanym i przepisami przeciwpożarowymi.

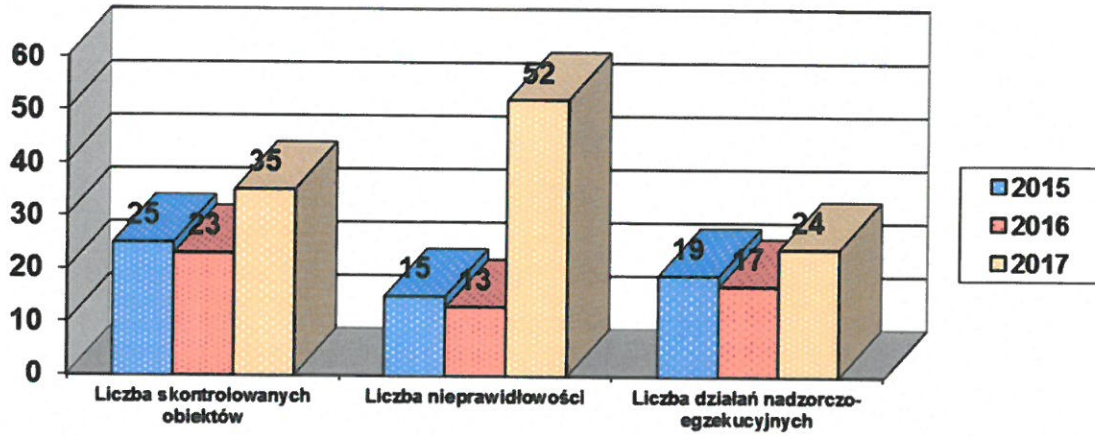
W 2017 roku uczestniczono w 7 odbiorach nowo wybudowanych obiektów. W wszystkich przypadkach stwierdzono zgodność wykonania obiektów z projektem budowlanym.

Na podstawie 51 przeprowadzonych czynności kontrolno-rozpoznawczych w 103 obiektach, przeprowadzono 36 działań nadzorczo-egzekucyjnych, w ramach których wydano m.in. decyzje administracyjne mające na celu usunięcie nieprawidłowości stwierdzonych podczas kontroli obiektów, stanowiska w sprawie zgodności wykonania obiektów budowlanych z projektem budowlanym i przepisami przeciwpożarowymi, opinie dotyczące spełnienia wymagań przeciwpożarowych. Podstawą do planowania kontroli były dane i wnioski uzyskane z opracowanych analiz stanu bezpieczeństwa powiatu.

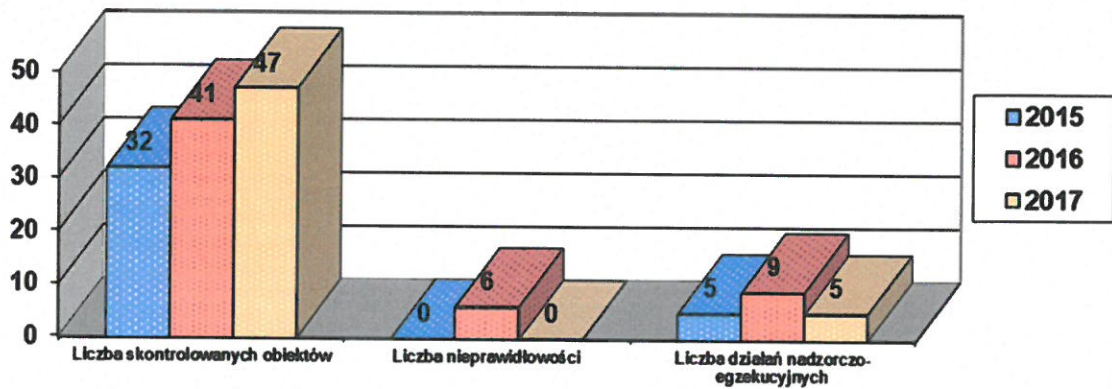
Szczegółowe dane i wyniki kontroli w 2017 r. przedstawia tabela.

RODZAJ OBIEKTU	Liczba skontrolowanych obiektów	Ilość odbiorów obiektów	Liczba nieprawidłowości	Liczba działań nadzorczo-egzekucyjnych
1	2	3	4	5
Użyteczności publicznej	35	3	52	24
Zamieszkania zbiorowego	47	-	-	5
Mieszkalne wielorodzinne	1	1	-	1
Produkcyjne i magazynowe	20	3	10	6
<b>RAZEM</b>	<b>103</b>	<b>7</b>	<b>62</b>	<b>36</b>

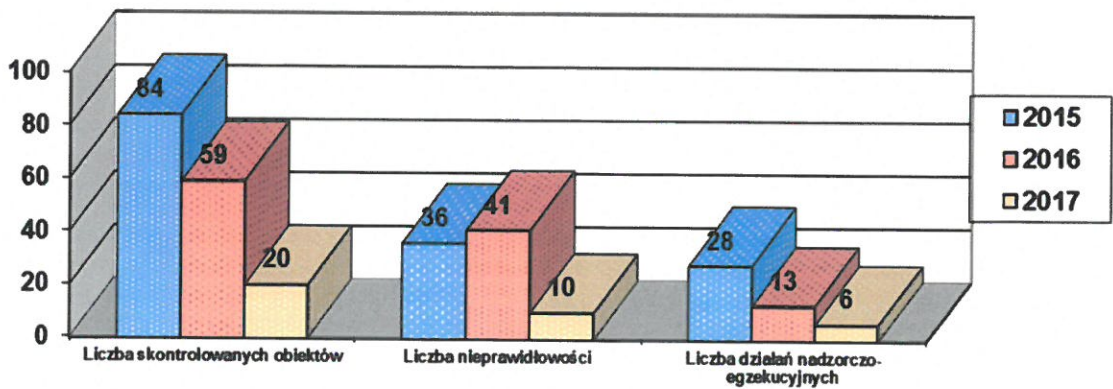
### Kontrole w obiektach użyteczności publicznej



### Kontrole w obiektach zamieszkania zbiorowego



### Kontrole w obiektach produkcyjnych i magazynowych



Najczęściej występujące nieprawidłowości, stwierdzone w czasie kontroli w 2017 roku to:

- *brak przeprowadzania aktualizacji instrukcji bezpieczeństwa pożarowego,*
- *braki okresowych przeglądów instalacji użytkowych i urządzeń przeciwpożarowych,*
- *braki w oznakowaniu znakami bezpieczeństwa pożarowego i ewakuacyjnymi.*

**1.2. Współpraca z innymi komórkami organizacyjnymi komendy w zakresie wymiany informacji nabytych podczas prowadzonych czynności kontrolno-rozpoznawczych, ćwiczeń na obiektach oraz praktycznym sprawdzaniu przez właścicieli i zarządców - organizacji i warunków ewakuacji, szczególnie w obiektach użyteczności publicznej.**

Przy współpracy z JRG I i JRG II prowadzono 7 odbiorów nowych obiektów budowlanych w zakresie rozpoznania możliwości prowadzenia działań ratowniczo-gaśniczych. Na bieżąco następuje wymiana informacji nabytych w toku czynności kontrolno-rozpoznawczych oraz ćwiczeń w obiektach pomiędzy wydziałem Operacyjno-Rozpoznawczym oraz dowództwem JRG. Szczegółowa informacja dotycząca ilości ćwiczeń na obiektach z udziałem funkcjonariuszy komendy znajduje się w dalszej części niniejszego opracowania.

**1.3. Dokonywanie analiz zagrożenia pożarowego na terenie powiatu stalowowolskiego.**

W wyniku przeprowadzonych analiz potencjalnego zagrożenia pożarowego w obiektach i na terenach powiatu wydano:

- 9 opinii dotyczących przeprowadzenia imprez masowych na terenie powiatu
- 5 opinii dotyczących spełnienia wymagań przeciwpożarowych w punktach i oddziałach przedszkolnych i placówkach oświatowych;
- 7 opinii dotyczących bezpieczeństwa w ośrodkach i lokalach letniego i zimowego wypoczynku dzieci i młodzieży;
- 3 zaświadczenia niezbędne do wykonywania działalności gospodarczej w zakresie wytwarzania i obrotu materiałami wybuchowymi, bronią, amunicją oraz wyrobami i technologią o przeznaczeniu wojskowym lub policyjnym
- 1 opinię dotyczącą spełnienia wymagań przeciwpożarowych w obiektach hotelarskich
- wytypowano obiekty do ćwiczeń oraz rozpoznania operacyjnego przez JRG i jednostki OSP z naszego powiatu.

**7. Podejmowanie działań mających na celu poprawę warunków socjalnych i wyposażenia strażaków w sprzęt ochrony osobistej, zapewniających bezpieczeństwo i higienę w służbie.**

- W pierwszym kwartale 2017 roku przeprowadzono szkolenie okresowe z zakresu BHP dla pracowników systemu zmianowego zakończone testem wiadomości.
- Dokonano przeglądu warunków pracy oraz stanu technicznego środków ochrony indywidualnej wszystkich strażaków